

# GUIDE DE PÊCHE CHARENTE

FÉDÉRATION DE CHARENTE DE PÊCHE ET DE PROTECTION DU MILIEU AQUATIQUE

ÉDITION  
2022

GÉNÉRATION  
PÊCHE

  
16  
FÉDÉRATION DÉPARTEMENTALE  
PÊCHE

# Édito

Cher(es) pêcheurs(es),

À l'heure de l'édition de ce guide 2022, la vie associative bat son plein avec les élections des membres des conseils d'administration des AAPPMA.

Malheureusement, nous constatons que peu d'adhérents viennent aux assemblées générales et s'engagent dans leur AAPPMA, cela est regrettable puisque ce temps est essentiel pour échanger sur l'évolution de la pratique de la pêche, les milieux aquatiques et les projets sur vos territoires. Votre investissement est le garant du dynamisme de notre système associatif, il en va de sa survie.

Après ces périodes de confinements et de restrictions sanitaires nous observons une augmentation du nombre d'adhérents et un intérêt grandissant pour la nature. Les actions des AAPPMA et de la Fédération, en faveur des milieux aquatiques et de l'éducation à l'environnement auprès des jeunes sont efficaces et reconnues.

Nos cours d'eau souffrent encore dans notre département en période estivale, soyez certains de l'engagement de vos Élus (AAPPMA et Fédération) pour être actifs dans la défense des milieux aquatiques.

Des travaux conséquents sont en cours sur le lac de Mas-Chaban, haut lieu de pêche au niveau Régional, je remercie le Département de la Charente pour l'aboutissement de ce projet que nous attendions de longue date.

Nul doute que les aménagements réalisés sauront vous satisfaire lors de vos futures sorties.

Vous pourrez à la lecture de ce guide découvrir de nouveaux parcours pour tous types de pêche témoignant notre volonté de dynamiser notre loisir dans le département. Vous constaterez également une évolution de la réglementation sur les lacs et plans d'eau, permettant de pratiquer la pêche du sandre jusqu'au début du mois de mars.

La Fédération a pu réaliser de nombreux projets cette année, et poursuivra cet investissement grâce à l'aide de nos nombreux partenaires (Région, Département, EPTB Charente, Agence de l'Eau Adour-Garonne, Communautés de Communes, Communes, Syndicats de rivières) ainsi que notre réseau associatif (AAPPMA, ARP-NA, UFBAG, FNPF). Je tiens à les remercier pour leur accompagnement quotidien dans nos projets.

Les pêcheurs sont des acteurs, des sentinelles de l'environnement. Nous sommes reconnus par les différentes instances.

Restons mobilisés et continuons ensemble ce travail de protection des milieux aquatiques.

Au plaisir de vous rencontrer au bord de l'eau !

Halieutiquement,

Le président,  
**Mathieu LABROUSSE**



Rédaction © Fédération Départementale de Pêche 16  
 Crédits photo © Gaëtan Le Quéré - 06 84 62 84 49 - gaetanlequere.com  
 Crédits photo / Couverture © Sébastien Christinet  
 Design graphique © Etienne Richon - 06 84 62 66 19  
 Ne pas jeter sur la voie publique

Fédération de pêche de Charente - 05 45 69 33 91  
 60 rue de Bourlion, 16160 Gond Pontouvre

Retrouvez toute l'information et l'actualité de la  
 Fédération sur [www.federationpeche16.com](http://www.federationpeche16.com)  
 et sur facebook  [federationpeche16](https://www.facebook.com/federationpeche16)



# Sommaire

- 4 Cartes de pêche 2022
- 5 Votre engagement
- 6 Actions de la Fédération
- 8 Ateliers Pêche Nature
- 9 Gardes Pêche Particuliers
- 10 Annuaire AAPPMA & dépositaires
- 12 Pêcheurs amateurs aux engins
- 13 Écrevisses : espèces invasives
- 14 Moniteurs Guides de Pêche
- 15 Annuaire des clubs de pêche
- 16 Poissons migrateurs
- 17 Focus sur l'anguille
- 18 Enquête de la Fédération
- 19 Horaires de pêche 2022
- 20 Parcours carpe de nuit
- 22 Nouvelles dispositions réglementaires
- 24 **Lacs de Haute-Charente**
- 26 **Parcours graciacion Carnassiers**
- 29 **Parcours graciacion Black-Bass**
- 32 **Parcours labellisés en Charente**
- 35 **Parcours graciacion Truite**
- 39 **Étangs**
- 42 Parcours labellisés en Nouvelle-Aquitaine
- 43 La Région Nouvelle-Aquitaine



# Choisir sa carte de pêche

## > CARTES ANNUELLES

Interfédérale **100 €** 🐟

Personne Majeure **78 €**

Découverte Femme **35 €** 🐟  
Pêche à 1 seule ligne

Personne Mineure **21€** 🐟

Découverte moins de 12 ans **6 €** 🐟  
Pêche à 1 seule ligne

Pêcheurs amateurs aux engins **88 €**  
Disponible auprès de l'ADAPAEF, 05 45 97 04 27 (Détails page 12)

## > CARTES TEMPORAIRES

Carte - Hebdomadaire **33 €** 🐟

Carte - Journalière **16 €**



Réciprocité incluse



**Achetez**  
votre carte de pêche  
en flashant ce code

> [www.cartedepeche.fr](http://www.cartedepeche.fr)



### La Vignette Halieutique - 35 €

Peut être prise en supplément apposée sur la carte personne majeure. Elle est obligatoire pour les pêcheurs souhaitant pêcher dans les départements du Club Halieutique, de l'EHGO et de l'URNE.

**À savoir !** Toute carte "Personne Majeure" achetée en Charente vous permet de pratiquer votre loisir sur l'ensemble des cours d'eau et plans d'eau du département.


# Pêcheurs, engagez-vous !

Lorsque vous achetez une carte de pêche, vous devenez adhérents d'une **Association Agréée de Pêche et de Protection du Milieu Aquatique (AAPPMA)**.

**L'argent de votre carte de pêche est redistribué sous forme de :**

- **Cotisations associatives** auprès de la Fédération nationale de pêche, de la Fédération départementale, de l'AAPPMA choisie et du Club Halieutique.
- **Redevance** pour la protection du milieu aquatique reversée auprès des agences de l'eau.

Grâce à cet argent, la Fédération et les AAPPMA réalisent des actions en faveur du loisir pêche et de la protection des milieux aquatiques.



## **Les missions des AAPPMA sont nombreuses, variées et passionnantes !**

Après l'achat de votre carte de pêche, vous devenez plus **qu'un simple pêcheur**. Votre carte vous donne le droit, en tant que membre actif, **d'assister à l'assemblée générale de votre AAPPMA, de voter, de vous investir en faveur de projets** et même de **proposer votre candidature au sein du conseil d'administration !**

## Administratif et comptabilité

Appui aux AAPPMA

Suivi financier


Gestion des procédures police pêche



## Sensibilisation

Interventions auprès des scolaires et du public

Education à l'environnement



## Gestion

Études et suivis biologiques


Renaturation de cours d'eau

Aménagement et/ou restauration de frayères

Opérations de repeuplements

## Loisir pêche

- Aménagement des sites de pêche
- Création de parcours labellisés et/ou spécifiques
- Initiation à la pêche (APN)
- Hébergements Pêche



## Communication

- Mise en place de panneaux
- Edition de documents informatifs et promotionnels
- Participation à des événements
- Animation d'une page facebook et d'un site internet



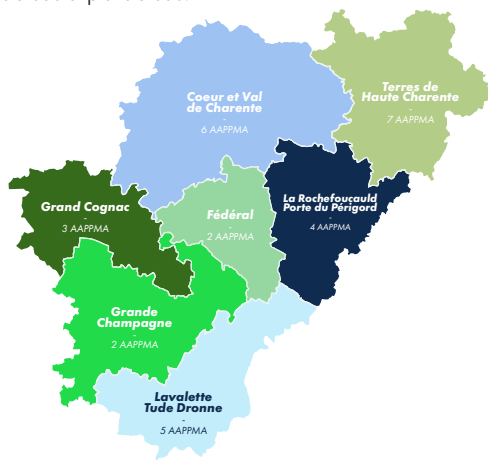
## Protection

- Formation et accompagnement des Gardes-Pêche particuliers
- Répression du braconnage
- Défense des milieux aquatiques

# 7 Ateliers pour découvrir la Pêche et la Nature !

Votre enfant veut pêcher mais vous ne savez pas comment faire vous-même ?  
Les **Ateliers Pêche Nature** sont là pour vous aider !

Encadrés par des professionnels de l'animation Pêche & Nature et des bénévoles formés par la Fédération, vos enfants vont découvrir différentes techniques de pêche et apprendre à connaître les êtres vivants peuplant nos cours d'eau et plans d'eau.



Depuis septembre 2021, 5 nouveaux APN ont vu le jour, portant le nombre d'APN à 7 au total.  
Pour l'ensemble des APN, les animations ont lieu de septembre à juin :

> **LES APN DE GRANDE CHAMPAGNE, CŒUR ET VAL DE CHARENTE, TERRES DE HAUTE CHARENTE, LA ROCHEFOUCAULD PORTE DU PÉRIGORD ET LAVALETTE TUDE DRONNE** se déroulent deux fois par mois : le mercredi de 14h00 à 16h30 et le mercredi ou le samedi, le matin ou l'après-midi (en fonction de l'APN).

> **L'APN DE GRAND COGNAC** a lieu un mercredi après-midi par mois de 14h00 à 16h30

> **L'APN FÉDÉRAL** fonctionne à raison d'une séance par mois : plusieurs créneaux au choix, un mercredi matin de 9h30 à 12h00 et deux mercredis après-midi de 14h00 à 16h30

**Informations et renseignements :** contactez l'animateur de la Fédération, Emmanuel HENRI au 06 81 78 86 36

**Conditions d'inscription :** Savoir nager, être en possession de sa carte de pêche de l'année en cours et avoir 8 ans. Cotisation de 30 € à l'année, matériel prêté pour les activités. Nombre de places limité à 8 par APN.



# Surveillance du domaine piscicole charentais

Lorsque les règles qui régissent l'activité halieutique ne sont pas respectées, la pratique de la pêche peut porter atteinte au milieu aquatique.

Ces règles sont définies par le code de l'environnement et sont complétées localement par des arrêtés préfectoraux en fonction des spécificités locales.



## Réseau des Gardes-Pêche Particuliers des AAPPMA

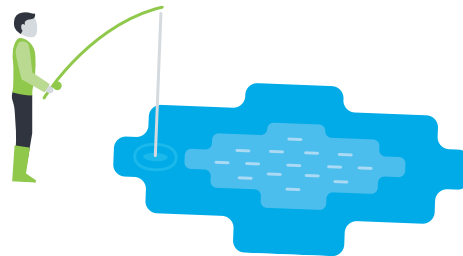
Pour veiller au respect de ces règles, 15 AAPPMA se sont dotées de Gardes-Pêche Particuliers qui sont bénévoles au sein de l'association.

17 Gardes-Pêche ont ainsi été recrutés puis formés et sont dorénavant commissionnés pour assurer la surveillance du territoire d'une ou plusieurs AAPPMA. Ils sont compétents pour relever les infractions au titre de la police de la pêche, mais aussi pour conseiller et informer les pêcheurs.

## Pêchez ces conseils sans modération !

**Vous pratiquez la pêche ? Votre canne à pêche est en fibre de carbone ou vous utilisez une ligne de grande longueur ? Ces conseils vous concernent :**

- évitez de pêcher près des lignes électriques,
- tenez votre canne en position horizontale lorsque vous passez sous une ligne électrique,
- soyez vigilants aux panneaux d'informations indiquant les zones à risque,
- renseignez-vous auprès de votre fédération de pêche.



Avec vous, agissons pour éviter les risques électriques !

**ENEDIS**  
L'ÉLECTRICITÉ EN RÉSEAU

**Rte** Le réseau de transport d'électricité

[www.electricite-prudence.fr](http://www.electricite-prudence.fr)

Les AAPPMA et l'ADAPAEF étant en période électorale lors de la conception du guide de pêche 2022, la Fédération n'est pas en mesure de communiquer la listes des nouveaux dirigeants.

### 📍 ABZAC

MAIRIE D'ABZAC

### 📍 AIGRE

LA BLAGUE A TABAC D'AIGRE  
MAISON DE LA PRESSE D'AIGRE  
NATURE ET PECHE AIGRINOISE  
POINT VERT DE SAINT AMANT DE BOIXE  
CHEZ NOUNETTE A GENAC  
PROXEPICERIE A PAIZAY-NAUDOUIN-EMBOURIE  
CAFE DE LA VILLE DE ROUILLAC

[www.pecche-aigre.fr](http://www.pecche-aigre.fr) ⓘ

### 📍 ANGOULÊME

VENTE DE CARTES AU SIÈGE DE L'AAPPMA  
PACIFIC PÊCHE À CHAMPNIERS  
FREDS LOISIRS À GOND-PONTOUVRE  
PÊCHE ET LOISIR 16 À ANGOULÊME  
TABAC PRESSE FDJ DE VARS  
TABAC PRESSE LOTO DE SAINT SATURNIN

[www.aappma-gaule-charentaise-16.com](http://www.aappma-gaule-charentaise-16.com) ⓘ

### 📍 ANSAC-SUR VIENNE

BAR TABAC «EDEN BAR» À ANSAC SUR VIENNE

### 📍 AUBETERRE

EPICERIE VIVAL À AUBETERRE

### 📍 BARBEZIEUX

VENTE DE CARTES AU SIÈGE DE L'AAPPMA  
BRICOMARCHÉ À BARBEZIEUX ST HILAIRE  
LE PHARON À BAINES SAINTE RADEGONDE  
LE BELLEVIL À BARBEZIEUX ST HILAIRE  
PASSION-NATURE16 À BARBEZIEUX ST HILAIRE  
[www.lepecheurbarbezilien.com](http://www.lepecheurbarbezilien.com)

### 📍 BASSIN DE LA TUDE

BRICOMARCHE DE CHALAIS  
CHALAIS IMPRIMERIE F. BERTON À CHALAIS  
GAMM VERT DE CHALAIS  
GAMM VERT DE MONTMOREAU

### 📍 BENEST

VENTE DE CARTES AU SIÈGE DE L'AAPPMA  
MAIRIE DE BENEST  
MAIRIE D'ALLOUE

### 📍 BONNES

VENTE DE CARTES AU SIÈGE DE L'AAPPMA

### 📍 CELLEFROUIN

VENTE DE CARTES AU SIÈGE DE L'AAPPMA  
ARNO MOTO À SAINT LAURENT DE CERIS  
COOP DE SAINT CLAUD

### 📍 CHABANAIS

CAFE DES SPORTS DE CHABANAIS

### 📍 CHAMPAGNE MOUTON

LE NANTEUILLAIS À NANTEUIL EN VALLEE  
MC CARPFISHING A MESSEUX

### 📍 CHASSENEUIL

RAYON VERT À CHASSENEUIL

### 📍 CHATEAUNEUF SUR CHARENTE

LES BRICONAUTES - SOMADIS À CHATEAUNEUF  
SUPER U À CHÂTEAUNEUF

### 📍 COGNAC

VENTE DE CARTES AU SIÈGE DE L'AAPPMA  
VIVAL À GENSAC LA PALLUE  
JARDINERIE LE FIEF FLEURI À CHATEAUBERNARD  
AUCHAN COGNAC

[www.lagaulecognaçaise.fr](http://www.lagaulecognaçaise.fr)

### 📍 CONFOLENS

ALIMENTATION TABAC PRESSE À LESTERPS  
BRICOMARCHE DE CONFOLENS  
LE PETIT PANIER À BRILLAC  
MAISON DE LA PRESSE À CONFOLENS  
MAIRIE DE MONTROLLET

### 📍 JARNAC

VENTE DE CARTES AU SIEGE DE L'AAPPMA  
COOP DE JARNAC  
U EXPRESS À JARNAC  
GAMM VERT DE JARNAC  
VINSONNEAU RENOVATION À JARNAC  
[www.jarnacpeche16.com](http://www.jarnacpeche16.com)

### 📍 ROSEAU DE LA BOËME

AUCHAN À LA COURONNE  
CAFE DE LA GARE DES COTEAUX DU BLANZACAIS  
DECATHLON DE LA COURONNE  
TABAC PRESSE DE ROULLET  
VIVAL DE SIREUIL  
LE RELAIS DES MOUSQUETAIRES À NERSAC

### 📍 LA ROCHEFOUCAULD

VENTE DE CARTES AU SIEGE DE L'AAPPMA  
JIMKANA BAR A JAULDES  
OFFICE DE TOURISME DE LA ROCHEFOUCAULD  
GAMM VERT À LA ROCHEFOUCAULD  
DECOFOUILL À RIVIERES  
[www.aappmalarochefoucauld16.fr](http://www.aappmalarochefoucauld16.fr) 

### 📍 MAGNAC SUR TOUVRE

CAFE DES SPORTS DE CHAMPNERS  
DECATHLON À CHAMPNERS  
LA CARAVELLE DES SOURCES A RUELLE SUR  
TOUVRE  
[www.aappma-latruitesaumonee.fr](http://www.aappma-latruitesaumonee.fr) 

### 📍 MANSLE

L'INDALO À FONTCLAIREAU  
GAMM VERT À MANSLE

### 📍 MARTHON

GARAGE JARRON À CHAZELLES  
TABAC PRESSE LOTO À MARTHON

### 📍 MONTBRON

CHEZ CELINE & BENJAMIN À MONTBRON  
OFFICE DE TOURISME DE CHARENTE LIMOUSINE  
À MASSIGNAC  
LA TABATIERE A MONTBRON

### 📍 ROUMAZIERES - LOUBERT

AUX PORTES DES LACS À ROUMAZIERES  
LOUBERT  
CAMPING DES LACS DE PRESSIGNAC

### 📍 SAINT MAURICE DES LIONS

VENTE DE CARTES AU SIÈGE DE L'AAPPMA,  
GARAGE PEZEAUD À SAINT MAURICE DES LIONS

### 📍 SAINT SEVERIN

TABAC LOTO PRESSE À SAINT SEVERIN

### 📍 SALLES LAVALETTE

VENTE DE CARTES AU SIÈGE DE L'AAPPMA  
MAIRIE DE SALLES LAVALETTE  
MG ARMES À VILLEBOIS LAVALETTE

### 📍 TAIZE AIZIE

LIGNE DE MIRE À RUFFEC  
MAIRIE DE TAIZE-AIZIE  
LECLERC DE RUFFEC

### 📍 VERTEUIL

LE BISTROT DES DOUVES DE VERTEUIL  
LA PETITE EPICERIE D'OLESIA DE VERTEUIL  
MAIRIE DE VERTEUIL SUR CHARENTE

### 📍 ASSOCIATION DEPARTEMENTALE DES PECHEURS AMATEURS AUX ENGINS ET AUX FILETS

VENTE DE CARTES CHEZ LE TRÉSORIER PAUL  
FREMONT : LES MOULINS 16120 SAINT SIMEUX

# Pêche aux engins et filets du domaine public fluvial

## Actions de l'association

- Gérer les lots de pêche sur lesquels ses adhérents détiennent des droits de pêche en liaison avec les AAPPMA du domaine public
- Participer à la vie de la Fédération départementale de pêche
- Etre en relation avec les 44 départements où cette pêche est pratiquée par 6000 adhérents.

## Comment être en règle pour pêcher aux engins ?

Il faut adhérer à l'ADAPAEF et obtenir une licence (délivrée par le Conseil Départemental) pour le lot de pêche souhaité.

Le nombre de licences est limité par le cahier des charges du fleuve et par lot de pêche. Les lots de pêche aux engins se situent entre Montignac et le Port du Lys (Charente domaniale).

Les dates d'ouverture et tailles des prises sont indiquées par l'Arrêté Réglementaire Permanent (ARP).

## ↳ Pour obtenir une licence et une carte

Paul FREMONT [ trésorier de l'ADAPAEF ]  
LES MOULINS - 16120 SAINT- SIMEUX

05 45 97 04 27

La licence est offerte la 1<sup>ère</sup> année. Le titulaire d'une licence peut amener avec lui, pour une journée, une personne pour manoeuvrer les engins.



## ENGINS DE PÊCHE AUTORISÉS

- Sur son lot de pêche : 3 nasses maille de 27 mm, 3 nasses anguillères, 3 nasses à écrevisses, 6 balances à écrevisses, lignes de fond, 1 carrelet, un épervier et 4 lignes
- Sur l'ensemble du département : 4 lignes montées sur cannes et munies chacune de 2 hameçons au plus ou de deux mouches artificielles au plus.

*La pêche aux engins est une pêche complémentaire de la pêche aux lignes.*

*Les pêcheurs aux engins sont souvent sur le même lot depuis plusieurs générations et peuvent être considérés comme la mémoire du fleuve et témoin de son évolution.*

**La commercialisation du poisson est interdite pour toute pêche amateur, lignes ou engins.**



## Écrevisse américaine

*Orconectes limosus*

### Histoire

Cette petite écrevisse introduite en France dans les années 1910 est aujourd'hui répandue sur l'ensemble du territoire français.

### Particularités

Résistante au manque d'oxygène et aux pollutions, elle a colonisé la plupart des milieux aquatiques : cours d'eau à faible courant, étangs, lacs...

### Signes distinctifs

On la reconnaît principalement aux tâches rougeâtres présentes sur les segments de son abdomen.



## Écrevisse de Louisiane

*Procambarus clarkii*

### Histoire

Introduite en France pour son intérêt gastronomique et économique (élevage), elle est inféodée aux milieux marécageux.

### Particularités

Elle a la capacité de s'adapter à des conditions extrêmes : température élevée, absence d'oxygène, assèchement... Elle creuse de profonds terriers dans les berges des plans d'eau, pouvant provoquer des effondrements.

### Signes distinctifs

On la reconnaît grâce à ses pinces recouvertes de tubercules rouges caractéristiques.



## Écrevisse Signal

*Pacifastacus leniusculus*

### Histoire

Cette écrevisse a fait son apparition en France dans les années 1970 pour l'élevage.

### Particularités

Peu sensible à la qualité des eaux, elle a très vite colonisé les ruisseaux et les lacs. Les premiers individus trouvés en Charente ont été recensés sur la Tardoire à Montbron en 2004.

### Signes distinctifs

On la reconnaît aisément grâce à la tâche blanche ou bleutée qui se trouve à la commissure de ses pinces.

**Règlementation spécifique.** Ces trois espèces sont susceptibles de provoquer des déséquilibres biologiques dans nos cours d'eau. Il est donc interdit de les remettre à l'eau une fois pêchées. Le transport de ces espèces à l'état vivant est interdit. La pêche de ces trois espèces d'écrevisses est **autorisée toute l'année en 2<sup>ème</sup> catégorie et du samedi 12 mars 2022 au dimanche 18 septembre 2022 inclus en 1<sup>ère</sup> catégorie.**



# Compagnie des Moniteurs Guides de Pêche de la Charente

Animés par une volonté commune de vous proposer **un large choix de prestations d'encadrement pêche et nature**, les moniteurs guides de pêche de la Charente ont créé la CMGPC.

Composée de **6 professionnels diplômés d'État**, qui mettent à votre disposition leurs compétences et expériences afin de répondre à vos attentes pour vous initier et/ou vous perfectionner sur l'approche et la capture de vos poissons favoris.



Julien SAULNIER

06 88 45 22 08

saulnierjulien16@yahoo.fr

**Localité : Nord Charente**

**Techniques :** pêche des carnassiers pêche aux appâts naturels (Toc) pêche des poissons blancs (Coup, Feeder et Anglaise) pêche du silure (Leurres, Bouée et Vifs en dérive)

**Encadrement :** Groupes adultes, jeunes et scolaires. Individuel



Ludovic SUPIOT

06 70 25 10 08

ludo.sup@gmx.fr

**Localité : Sud Charente**

**Techniques :** pêche à la mouche (salmonidés, carnassiers), pêche aux appâts naturels (TOC)

**Encadrement :** Groupes d'adultes, jeunes et scolaires, Individuel



Maxime MARTIN

06 26 11 80 83

maxime.martin71@orange.fr

**Localité : Charente**

**Techniques :** pêche au coup (Feeder, Anglaise, grande canne). Pêche de la carpe en batterie (initiation découverte / perfectionnement)

**Encadrement :** Groupes, famille, individuel



Pascal MONTANGON

05 45 61 58 91

pecheetloisir@gmail.com

**Localité : Ouest Charente**

**Techniques :** pêche des carnassiers, pêche aux appâts naturels (Toc), pêche à la mouche (toute tech.), pêche au coup (feeder, anglaise, grande canne)

**Encadrement :** seul en groupe ou en famille



Clément BAURET

06 89 78 24 26

charente.peche.nature@gmail.com

www.charente-peche-nature.fr

**Localité : Ouest Charente**

**Techniques :** pêche des carnassiers (bord, bateau et float tube). Initiation Casting, Electronique, Mouche, Feeder. Animation pêche au coup et environnement.

**Encadrement :** Groupes d'adultes, jeunes et scolaires. Individuel



Didier ARNAUD

06 81 06 05 65

contact@peche-aventure-en-soie.fr

www.peche-aventure-en-soie.fr

**Localité : Charente et Vienne**

**Techniques :** pêche à la mouche / pêche au Tenkara / pêche au coup

**Encadrement :** Adultes individuel et groupe Animations jeune public



Photo © Sébastien Christinet

## Clubs de Pêche Sportive « Coup »

### **COMITÉ DÉPARTEMENTAL DES PÊCHES SPORTIVES DE CHARENTE**

Patrick BELLAMY  
6 rue des Rétameurs  
16140 FOUQUEURE  
**06 16 35 04 89**

### **PÊCHEURS ANGOUMOISINS**

Gérard ROBY  
6 impasse Brande  
16730 FLEAC

### **APS VERRIERS**

Thierry MARIE  
1 Rue des Vignes  
16430 VINDELLE  
**06 88 18 94 36**

## Clubs de pêche « Carnassiers »

### **UPC16**

Emmanuel ROJO-DIAZ  
60 rue de Bourllion  
16160 GOND-PONTOUVRE  
📞 UPC16

### **SECTION CARNASSIER DE LA GAULE COGNAÇAISE**

Cyril BOISSINOT  
Maison de la Pêche  
9 Rue des Ecoles  
16100 JAVREZAC

## Clubs de Pêche « Carpe »

### **TEAM CRAZY CARPE AU COUP**

Henri ORRE  
4, rue Guy Ragnaud  
16000 ANGOULÊME  
**06 08 74 53 70**

### **FRENEZY CARPE 16**

Kevin HARDOIN  
69 route d'Angoulême  
16440 NERSAC  
**07 77 36 57 86**  
📞 FRENEZYCARPE16

### **LA CARPE CHARENTAISE**

Mickaël FONTAN  
Légonie  
16320 MAGNAC LAVALETTE VILLARS  
**06 33 30 15 59**

### **SECTION CARPE SILURE COGNAÇAISE**

Dan GALDEANO  
n°5 lotissement des Prés Birons  
16100 St-Laurent de Cognac  
sectioncarpesilure@gmail.com  
**06 50 93 25 30**

## Club de Pêche « à la Mouche »

### **LA VOLANTE ANGOUMOISINE**

Régis HAUTHIER  
Rampe Gaudron  
16000 Angoulême  
lavolante@gmx.fr

### **SECTION MOUCHE DE L'AAPPMA**

**LE PECHEUR BARBEZILIEN**  
Patrice FOUQUET  
aappma.barbezieux@orange.fr

# Tout savoir sur les poissons migrateurs

Certaines espèces de poissons se déplacent entre leurs zones de reproduction et leurs zones de développement, alternativement entre l'eau douce des rivières et l'eau salée de l'océan, pour accomplir leur cycle de vie. On les appelle les poissons grands migrants !



La Fédération de pêche adhère à l'Association MIGADO ( Migrateurs Garonne Dordogne Charente Seudre ) pour participer à la sauvegarde et la restauration des populations. Localement leur suivi est assuré par le partenariat de la Cellule Migrateurs Charente Seudre (EPTB Charente, MIGADO, CAPENA).

Retrouvez toutes les informations sur les espèces, leur états et tendances et les comptages de leur passage à Cognac sur :

> [www.migrateurs-charenteseudre.fr](http://www.migrateurs-charenteseudre.fr)



ANGUILLE



ALOSES



SAUMON ATLANTIQUE



LAMPROIE FLUVIALE



LAMPROIE MARINE



TRUIE DE MER






# Comment différencier l'anguille jaune et l'anguille argentée ?


Les anguilles sont des poissons migrateurs. Une seule espèce est présente en Europe. L'anguille « jaune » est celle qui vient grandir dans nos cours d'eau. Elle se transforme en anguille « argentée » pour s'adapter à la vie en mer et aller se reproduire.

Les anguilles argentées sont des géniteurs qui doivent être immédiatement relâchés.

Il est obligatoire de compléter le carnet de prélèvement en cas de pêche des anguilles.  
Le carnet est présent sur votre feuillet détachable « Règlementation 2022 » ou disponible sur :



**TÉLÉCHARGEZ  
LE CARNET  
DE CAPTURE**

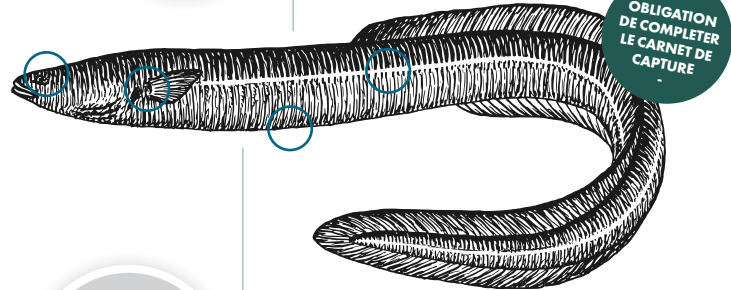




## ANGUILLE JAUNE

### PÊCHE AUTORISÉE

- > Couleur jaune (ventre) à vert foncé (dos)
- > Petits yeux et nageoires pectorales courtes



## ANGUILLE ARGENTÉE

### PÊCHE INTERDITE

- > Couleur fortement contrastée de blanc (ventre) à noir (dos)
- > Yeux surdimensionnés et nageoires pectorales développées
- > Ligne latérale complète bien marquée avec points noirs visibles

### OUVERTURE DE L'ANGUILLE JAUNE

Bassin de la Garonne (axe Charente et Dronne)

Bassin Loire Bretagne (axe Vienne)

Rivières de 1<sup>ère</sup> catégorie

**1<sup>er</sup> mai au 18 septembre inclus**

**1<sup>er</sup> avril au 31 août inclus**

Rivières de 2<sup>ème</sup> catégorie

**1<sup>er</sup> mai au 30 septembre inclus**

**1<sup>er</sup> avril au 31 août inclus**

# Enquête carnassiers

## Objectifs de l'enquête

- > Mieux connaître l'état actuel des populations du **Black-Bass**, du **Sandre** et du **Brochet**.
- > Orienter les efforts d'aménagement et de gestion à mettre en oeuvre afin de satisfaire au mieux les pêcheurs.
- > Connaître la fréquentation des parcours de graciation carnassiers existants.



**Saisissez**  
votre enquête  
> flashez ce code

## Quelques résultats des enquêtes reçues en 2020

### BLACK-BASS



**39** enquêtes saisies

**98** heures de pêche

**122** poissons dont **37** maillés

**11** sites de pêche différents  
dont **6** sur parcours  
spécifiques

### SANDRE



**14** enquêtes saisies

**71** heures de pêche

**19** poissons dont **8** maillés

**3** sites de pêche différents  
dont **1** sur parcours  
spécifique

### BROCHET



**79** enquêtes saisies

**326** heures de pêche

**74** poissons dont **33** maillés

**39** sites de pêche différents  
dont **3** sur parcours  
spécifiques

Merci pour votre participation !





Les pêcheurs ayant saisi des enquêtes carnassiers seront destinataires du rapport présentant l'ensemble des résultats.

# HORAIRES DE PÊCHE 2022

	JANVIER		FÉVRIER		MARS		AVRIL		MAI		JUIN		JUILLET		AOÛT		SEPTEMBRE		OCTOBRE		NOVEMBRE		DÉCEMBRE	
	début	fin	début	fin	début	fin	début	fin	début	fin	début	fin	début	fin	début	fin	début	fin	début	fin	début	fin	début	fin
1	8:10	17:56	07:51	18:35	07:09	19:16	7:10	20:57	6:18	21:36	5:44	22:11	5:44	22:22	6:12	21:58	6:50	21:08	7:27	20:10	7:09	18:17	7:49	17:47
2	8:10	17:57	07:50	18:37	07:07	19:17	7:09	20:58	6:16	21:37	5:43	22:12	5:44	22:22	6:13	22:57	6:51	21:06	7:28	20:09	7:10	18:15	7:50	17:47
3	8:10	17:58	07:49	18:38	07:05	19:18	7:07	21:00	6:15	21:38	5:43	22:13	5:45	22:22	6:15	21:56	6:52	21:04	7:30	20:07	7:11	18:14	7:51	17:46
4	8:10	17:59	07:48	18:40	07:03	19:20	7:05	21:01	6:13	21:40	5:42	22:13	5:45	22:22	6:16	21:54	6:54	21:03	7:31	20:05	7:13	18:12	7:52	17:46
5	8:10	18:00	07:47	18:41	07:02	19:21	7:03	21:02	6:12	21:41	5:42	22:14	5:46	22:21	6:17	21:53	6:55	21:01	7:32	20:03	7:14	18:11	7:54	17:46
6	8:10	18:01	07:45	18:43	07:00	19:23	7:01	21:04	6:10	21:42	5:41	22:15	5:47	22:21	6:18	21:52	6:56	20:59	7:33	20:01	7:16	18:10	7:55	17:46
7	8:10	18:02	07:44	18:44	06:58	19:24	6:59	21:05	6:09	21:43	5:41	22:16	5:48	22:21	6:19	21:50	6:57	20:57	7:35	19:59	7:17	18:08	7:56	17:46
8	8:09	18:03	07:42	18:45	06:56	19:25	6:57	21:06	6:08	21:45	5:41	22:16	5:48	22:20	6:21	21:49	6:58	20:55	7:36	19:57	7:18	18:07	7:57	17:45
9	8:09	18:04	07:41	18:47	06:54	19:27	6:55	21:07	6:06	21:46	5:40	22:17	5:49	22:20	6:22	21:47	7:00	20:53	7:37	19:55	7:20	18:06	7:58	17:45
10	8:09	18:05	07:40	18:48	06:52	19:28	6:54	21:09	6:05	21:47	5:40	22:18	5:50	22:19	6:23	21:46	7:01	20:51	7:39	19:54	7:21	18:05	7:59	17:45
11	8:08	18:07	07:38	18:50	06:51	19:29	6:52	21:10	6:04	21:48	5:40	22:18	5:51	22:19	6:24	21:44	7:02	20:49	7:40	19:52	7:23	18:04	8:00	17:45
12	8:08	18:08	07:37	18:51	06:49	19:31	6:50	21:11	6:02	21:50	5:40	22:19	5:51	22:18	6:25	21:43	7:03	20:47	7:41	19:50	7:24	18:02	8:00	17:45
13	8:08	18:09	07:35	18:53	06:47	19:32	6:48	21:13	6:01	21:51	5:39	22:19	5:52	22:17	6:27	21:41	7:05	20:45	7:43	19:48	7:25	18:01	8:01	17:45
14	8:07	18:10	07:34	18:54	06:45	19:33	6:46	21:14	6:00	21:52	5:39	22:20	5:53	22:17	6:28	21:40	7:06	20:43	7:44	19:46	7:27	18:00	8:02	17:46
15	8:07	18:11	07:32	18:56	06:43	19:35	6:45	21:15	5:59	21:53	5:39	22:20	5:54	22:16	6:29	21:38	7:07	20:41	7:45	19:44	7:28	17:59	8:03	17:46
16	8:06	18:13	07:31	18:57	06:41	19:36	6:43	21:17	5:58	21:54	5:39	22:21	5:55	22:15	6:30	21:36	7:08	20:39	7:47	19:43	7:30	17:58	8:04	17:46
17	8:05	18:14	07:29	18:59	06:39	19:37	6:41	21:18	5:57	21:56	5:39	22:21	5:56	22:14	6:31	21:35	7:10	20:38	7:48	19:41	7:31	17:57	8:04	17:46
18	8:05	18:15	07:27	19:00	06:37	19:37	6:39	21:19	5:55	21:57	5:39	22:21	5:57	22:14	6:33	21:33	7:11	20:36	7:49	19:39	7:32	17:56	8:05	17:47
19	8:04	18:17	07:26	19:01	06:35	19:39	6:38	21:20	5:54	21:58	5:40	22:22	5:58	22:13	6:34	21:31	7:12	20:34	7:51	19:37	7:34	17:55	8:06	17:47
20	8:03	18:18	07:24	19:03	06:33	19:41	6:36	21:22	5:53	21:59	5:40	22:22	5:59	22:12	6:35	21:30	7:13	20:32	7:52	19:36	7:35	17:54	8:06	17:47
21	8:02	18:19	07:23	19:04	06:32	19:43	6:34	21:23	5:52	22:00	5:40	22:22	6:00	22:11	6:36	21:28	7:14	20:30	7:53	19:34	7:36	17:53	8:07	17:48
22	8:02	18:21	07:21	19:06	06:30	19:44	6:32	21:24	5:51	22:01	5:40	22:22	6:01	22:10	6:38	21:26	7:16	20:28	7:55	19:32	7:38	17:53	8:07	17:48
23	8:01	18:22	07:19	19:07	06:28	19:45	6:31	21:26	5:50	22:02	5:40	22:23	6:02	22:09	6:39	21:24	7:17	20:26	7:56	19:31	7:39	17:52	8:08	17:49
24	8:00	18:24	07:18	19:09	06:26	19:47	6:29	21:27	5:50	22:03	5:41	22:23	6:03	22:08	6:40	21:23	7:18	20:24	7:57	19:29	7:40	17:51	8:08	17:50
25	7:59	18:25	07:16	19:10	06:24	19:48	6:27	21:28	5:49	22:00	5:41	22:23	6:04	22:07	6:41	21:21	7:19	20:22	7:59	19:27	7:42	17:50	8:09	17:50
26	7:58	18:26	07:14	19:11	06:22	19:49	6:26	21:29	5:48	22:05	5:41	22:23	6:05	22:06	6:43	21:19	7:21	20:20	8:00	19:26	7:43	17:50	8:09	17:51
27	7:57	18:28	07:12	19:13	07:20	20:51	6:24	21:31	5:47	22:06	5:42	22:23	6:07	22:05	6:44	21:17	7:22	20:18	8:02	19:24	7:44	17:49	8:09	17:52
28	7:56	18:29	07:11	19:14	07:18	20:52	6:23	21:32	5:46	22:07	5:42	22:23	6:08	22:03	6:45	21:15	7:23	20:16	8:03	19:23	7:45	17:49	8:10	17:52
29	7:55	18:31			07:16	20:53	6:21	21:33	5:46	22:08	5:43	22:23	6:09	22:02	6:46	21:14	7:24	20:14	8:04	19:21	7:47	17:48	8:10	17:53
30	7:54	18:32			07:14	20:54	6:19	21:35	5:45	22:09	5:43	22:23	6:10	22:01	6:47	21:12	7:26	20:12	7:06	18:20	7:48	17:48	8:10	17:54
31	7:53	18:34			07:12	20:56			5:44	22:10			6:11	22:00	6:49	21:10			7:07	18:18			8:10	17:55

Ce calendrier vous indique l'heure de début et l'heure de fin de chaque journée de pêche et il tient compte de la tolérance des 30 minutes avant le lever et des 30 minutes après le coucher du soleil, ainsi que du changement d'heure en hiver et en été. Il s'agit de l'heure légale valable pour le chef lieu du département.

 Week-end

-  Fermetures spécifiques
-  Ouvertures spécifiques
-  Ouverture pêche en marchant dans l'eau sur la Touvre
-  Fermeture de la pêche du sandre sur les lacs et plans d'eau (Lavaud, Mas-Chaban, le Sérial, St Yrieix et Frégenueil)

# Où et comment pêcher la carpe de nuit ?

La pêche de la carpe est autorisée sur les parcours ci-contre tous les jours et toutes les nuits de la semaine, du 1<sup>er</sup> janvier 2022 au 31 décembre 2022.

Depuis une 1/2 heure après le coucher du soleil jusqu'à 1/2 heure avant son lever, aucune carpe capturée par les pêcheurs amateurs aux lignes ne peut être maintenue en captivité ou transportée. L'utilisation des esches animales est interdite depuis 1/2 heure après le coucher du soleil jusqu'à 1/2 heure avant son lever.

## DISPOSITIONS PARTICULIERES

En vertu de l'article L436-16 du code de l'environnement, concernant l'espèce carpe (*Cyprinus carpio*), le transport vivant de poissons de cette espèce, d'une longueur supérieure à 60cm est puni d'une amende de 22 500 €.

> [www.federationpeche16.com](http://www.federationpeche16.com)



## Enquête carpe



### Objectifs de l'enquête

Évaluer la fréquentation des parcours carpe de nuit existants et estimer l'état des populations de carpes afin d'ajuster les déversements.



## La Charente – Domaine privé

### 📍 **CONDAC**

600 MÈTRES – RIVE GAUCHE

LIMITE AMONT : PANNEAU DE SIGNALISATION

LIMITE AVAL : PONT DE CONDAC (D740)

### 📍 **MONTIGNAC – HIPPODROME**

500 MÈTRES – RIVE GAUCHE

LIMITE AMONT : PANNEAU DE SIGNALISATION

LIMITE AVAL : PANNEAU DE SIGNALISATION

### 📍 **AMBÉRAC**

860 MÈTRES – RIVE GAUCHE

LIMITE AMONT : PANNEAU DE DÉLIMITATION

LIMITE AVAL : PANNEAU DE DÉLIMITATION

### 📍 **SAINT-GROUX - PRAIRIE DE VILLORIOUX**

1250 MÈTRES – RIVE GAUCHE

LIMITE AMONT : PANNEAU DE DÉLIMITATION

LIMITE AVAL : PANNEAU DE DÉLIMITATION

### 📍 **VERTEUIL**

250 MÈTRES - RIVE GAUCHE

LIMITE AMONT : FIN DU CHEMIN LONGEANT LE FLEUVE.

(PARCELLE GRILLAGÉE)

LIMITE AVAL : RIVE GAUCHE : DÉBUT DU CHEMIN LONGEANT

LE FLEUVE.

## La Charente Domaine Public Fluvial

### 📍 **CHÂTEAUNEUF SUR CHARENTE**

L'ÎLE DES GROLLES – LOT N°18

1200 MÈTRES – RIVE GAUCHE

LIMITE AMONT : CONFLUENT DE LA VÉLUDE

LIMITE AVAL : CHEMIN DE LA TRACHE

### 📍 **MARSAC - ANGOULEME**

20 KM - RIVES GAUCHE ET DROITE

LIMITE AMONT : PONT DE LA D 115 À MARSAC

LIMITE AVAL : PASSERELLE DE BOURGINES À ANGOULÊME

### 📍 **SIREUIL – PONT DE SIREUIL - LOT N°15**

300 MÈTRES - RIVE DROITE

LIMITE AMONT : PANNEAU DE DÉLIMITATION

LIMITE AVAL : 300 M EN AMONT DU PONT

DE SIREUIL (R.D.17)

### 📍 **SAINT-MICHEL**

1900 MÈTRES - RIVE DROITE

LIMITE AMONT : CALE DE MISE À L'EAU DE

L'ÉCLUSE DE BASSEAU

LIMITE AVAL : QUAI D'ABORDAGE EN AMONT DE LA

PORTE DE L'ÉCLUSE DE FLEURAC

### 📍 **BOURG-CHARENTE**

PRAIRIE DE MOULINEUF

950 MÈTRES – RIVE GAUCHE

LIMITE AMONT : PONT DU BRAS DE CRESSÉ

LIMITE AVAL : CHEMIN DE MOULINEUF

### 📍 **MERPINS ET COGNAC LOT N°26,**

**30 ET 31**

6600 M - RIVES GAUCHE ET DROITE

LIMITE AMONT :

- RIVE GAUCHE: ANCIENS ABATTOIRS DE COGNAC

- RIVE DROITE: PONT DU FAUBOURG ST MARTIN ( D941)

LIMITE AVAL : CONFLUENCE DU CANAL DU NÉ AVEC

UNE INTERRUPTION DU PARCOURS 50 M EN AMONT DU

BARRAGE DE CROUIN JUSQU'À 150 M EN AVAL DE CE

MÊME BARRAGE.

### 📍 **TRIAc-LAUTRAIT – PLAINE DE TRIAC**

850 MÈTRES – RIVE DROITE

LIMITE AMONT : CHEMIN D'ACCÈS EN

PROVENANCE DE TRIAC

LIMITE AVAL : BRAS DE "LA GORRE"

## La Dronne

### 📍 **LAPRADE**

300 MÈTRES – RIVE GAUCHE

LIMITE AMONT : LES ÎLES D'AMOUR

LIMITE AVAL : LE PONT D'AUBETERRE (R.D. 20)

### 📍 **SAINT QUENTIN DE CHALAIS**

700 MÈTRES – RIVE DROITE

LIMITE AMONT : DÉBUT DU CHEMIN RURAL DE LA

PRAIRIE D'AUZIAC

LIMITE AVAL : PETIT PONT DE L'ÎLE

### 📍 **BONNES**

850 MÈTRES – RIVE GAUCHE

LIMITE AMONT : PANNEAU DE DÉLIMITATION

LIMITE AVAL : PREMIER BARRAGE

### 📍 **LES ESSARDS**

1080 MÈTRES – RIVE DROITE

LIMITE AMONT : CHEMIN DE RAILLARD

LIMITE AVAL : RD 139

## La Vienne

### 📍 **EXIDEUIL SUR VIENNE**

SITE DE BLANCHAS/CHAMBAS

800 MÈTRES – RIVE DROITE

LIMITE AMONT : PANNEAU DE SIGNALISATION

LIMITE AVAL : PANNEAU DE SIGNALISATION

## Barrages et plans d'eau

### 📍 **PLAN D'EAU DU SÉRAIL**

ENSEMBLE DE LA RIVE DROITE (770 M)

COMMUNE D'ABZAC

>> **DÉTAILS PAGE 32**

### 📍 **BARRAGE DE LAVAUD**

ENSEMBLE DE LA RETENUE PRINCIPALE

>> **DÉTAILS PAGE 24**

### 📍 **BARRAGE DE MAS-CHABAN**

RETENUE PRINCIPALE ET RETENUE DE MASSIGNAC

>> **DÉTAILS PAGE 25**

# Ce qui change pour vous en 2022



## DÉCALAGE DE LA FERMETURE DE LA PÊCHE DU SANDRE

Pêche du Sandre autorisée sur les barrages de Lavaud/Mas-Chaban, les plans d'eau du Séraïl, de Saint-Yrieix et de Frégeneuil jusqu'au vendredi 11 mars 2022 inclus.

Jusqu'à cette date, la pêche au vif, au poisson mort ou artificiel, à la cuillère, aux streamers et autres leurres est autorisée.



## REMISE À L'EAU OBLIGATOIRE DES TRUITES FARIO SUR L'ENSEMBLE DU LINÉAIRE DE LA TOUVRE ET DU VIVILLE

Hameçons simples sans ardillons ou ardillons écrasés imposés uniquement sur le parcours de glaciation de la Camoche.



**RÉSERVE DE PÊCHE**



## MODIFICATIONS RÉGLEMENTAIRES SUR LA RETENUE DE MAS-CHABAN

- Création de réserves de pêche
- Modification de la zone navigable
- Pêche en Float-Tube autorisée sur la retenue à niveau constant de Lésignac-Durand

*Détails page 25*

**RÉSERVE DE PÊCHE**

## MODIFICATION RÉGLEMENTAIRE SUR LE PLAN D'EAU DE FRÉGÉNEUIL

Suppression de la réserve de pêche



**NOUVEAU**

## CRÉATION DE 3 PARCOURS DE GRACIATION



### CRÉATION D'UN PARCOURS DE GRACIATION CARNASSIERS

Sur le fleuve Charente sur la commune  
de Terres-de-Haute-Charente  
(AAPPMA Roumazières-Loubert)

*Détails page 26*



### CRÉATION D'UN PARCOURS DE GRACIATION BLACK-BASS

Sur le fleuve Charente sur la commune de Vars  
(AAPPMA d'Angoulême)

*Détails page 29*



### CRÉATION D'UN PARCOURS DE GRACIATION TRUITE FARIO

Sur le fleuve Charente sur la commune d'Angoulême  
(AAPPMA d'Angoulême)

*Détails page 38*

## LAC DE HAUTE-CHARENTE

# Barrage de Lavaud

AAPPMA DE ROUMAZIÈRES

### > 2<sup>ÈME</sup> CATÉGORIE PISCICOLE

#### RÉGLEMENTATION SPÉCIFIQUE

- Pêche du Sandre autorisée du samedi 1<sup>er</sup> janvier 2022 au vendredi 11 mars 2022 et du samedi 11 juin 2022 au samedi 31 décembre 2022.  
Du 31 janvier 2022 au vendredi 11 mars 2022, pendant la fermeture du brochet, la pêche au vif, au poisson mort ou artificielle, à la cuillère, aux streamers et autres leurres est autorisée.

**En cas de capture accidentelle d'un brochet, remise à l'eau obligatoire et immédiate.**

- Pêche en float-tube, bateau à propulsion, à la rame ou motorisation électrique autorisée uniquement sur la retenue secondaire de la Guerlie du 1<sup>er</sup> janvier au 31 janvier 2022 puis du 1<sup>er</sup> novembre au 31 décembre 2022.

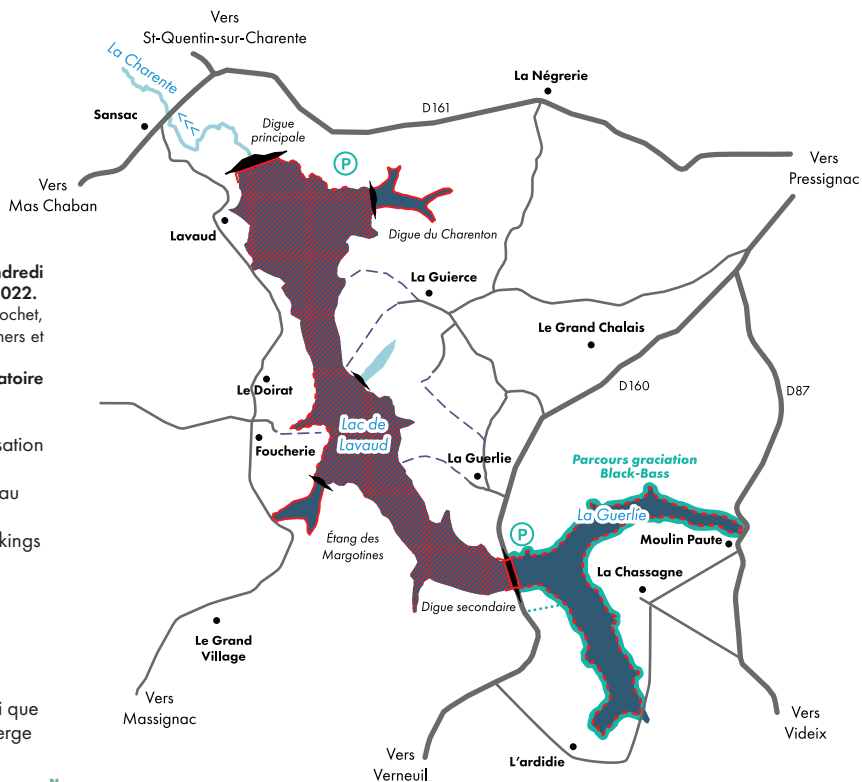
- Stationnement des véhicules motorisés interdit sur les rives (parkings obligatoires).

#### ZONES ET LIMITES DE PÊCHE

> Plan d'eau de 128,5 ha

> **Pêche interdite** toute l'année sur les plans d'eau à niveau constant: Les Margotines et le Charenton

> **Pêche interdite sur les digues, ouvrages et barrages** ainsi que dans les zones matérialisées par les bouées jaunes (depuis la berge et en bateau)



Parking

-- Chemin piéton



Navigation interdite

— Pêche interdite

..... Pêche carpe de nuit interdite

● Parcours de pêche



## LAC DE HAUTE-CHARENTE

# Barrage de Mas-Chaban

AAPPMA DE ROUMAZIÈRES

### > 2<sup>ÈME</sup> CATÉGORIE PISCICOLE

#### RÈGLEMENTATION SPÉCIFIQUE

- Pêche du sandre autorisée du samedi 1<sup>er</sup> janvier 2022 au vendredi 11 mars 2022 et du samedi 11 juin 2022 au samedi 31 décembre 2022.

Du 31 janvier 2022 au vendredi 11 mars 2022, pendant la fermeture du brochet, la pêche au vif, au poisson mort ou artificielle, à la cuillère, aux streamers et autres leurres est autorisée.

**En cas de capture accidentelle d'un brochet, remise à l'eau obligatoire et immédiate.**

- Parcours de graciation carnassiers sur la retenue secondaire de Lésignac-Durand : remise à l'eau obligatoire et immédiate des espèces carnassières (brochet, sandre, perche, black-bass) quelle que soit leur taille.

- Pêche en Float-Tube autorisée sur la retenue Lésignac-Durand.

- Pêche en bateau à propulsion, à la rame ou motorisation électrique autorisée toute l'année : zones d'interdiction délimitées par des bouées.

Uniquement sur la retenue principale et celle de Massignac.

- Le mouillage d'une ancre ou d'un dispositif similaire est interdit.

- Stationnement des véhicules motorisés interdit sur les rives et dans l'emprise du lac. (parkings obligatoires).

#### ZONES ET LIMITES DE PÊCHE

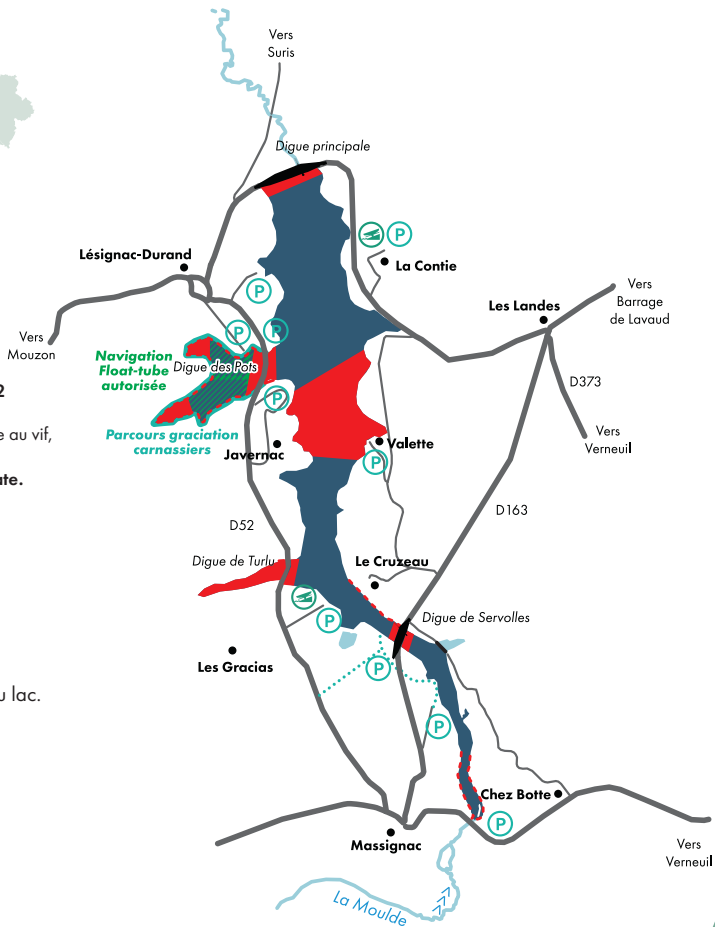
> Plan d'eau de 171,3 ha

> Réserves de pêche matérialisées par des bouées jaunes

> La pêche est autorisée sur la retenue principale du barrage

tant que le niveau de l'eau reste supérieur à 202 mètres NGF

(la référence de cette cote étant celle du pont de l'ex-route D162).



(P) Parking

(🚤) Rampe de mise à l'eau

(🌊) Parcours de pêche

(🌙) Pêche carpe de nuit interdite

(⋯) Chemin d'accès

(🔴) Réserve de pêche et navigation interdite

**TERRES-DE-HAUTE-CHARENTE – FLEUVE CHARENTE**

Parcours de graciation  
**Carnassiers**

AAPPMA DE ROUMAZIERES

> 2<sup>ÈME</sup> CATÉGORIE PISCICOLE

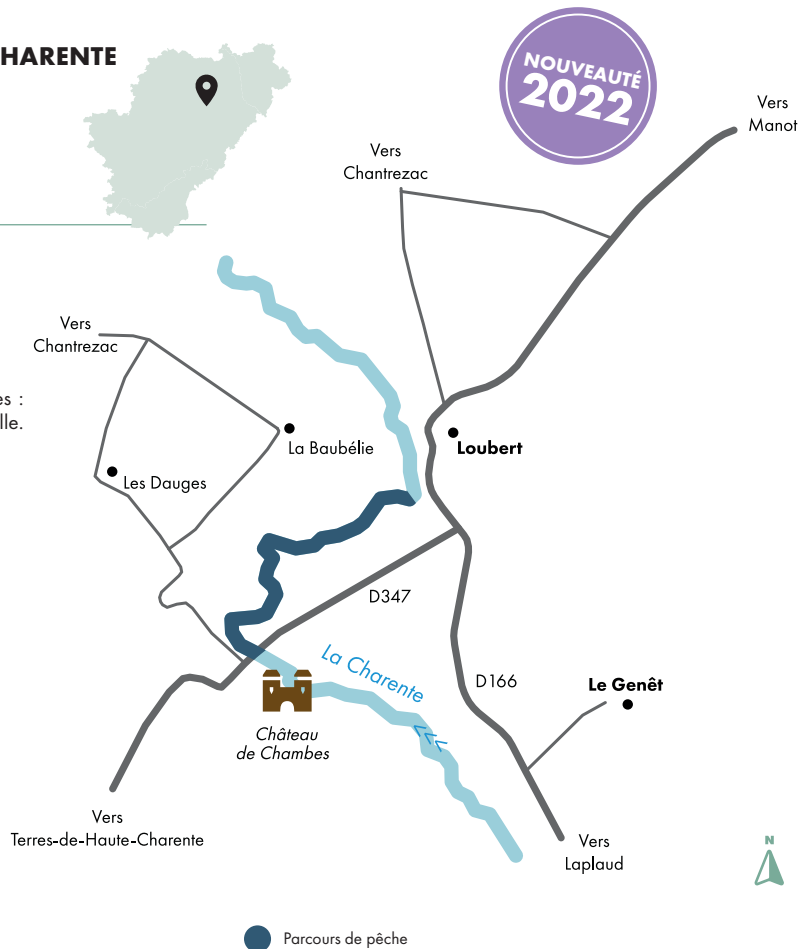
**RÉGLEMENTATION SPÉCIFIQUE**

Remise à l'eau obligatoire et immédiate des espèces carnassières : brochet, sandre, perche, black-bass et truite quelle que soit leur taille.

**ZONES ET LIMITES DE PÊCHE**

**Le fleuve Charente en amont de Loubert sur 750 m**

- > **Limite amont** : Pont de la route D347
- > **Limite aval** : Panneaux de signalisation
- > **Accessibilité par la rive droite**



## AMBERAC - FLEUVE CHARENTE

# Parcours de graciation Carnassiers

AAPPMA D'AIGRE

### > 2<sup>ÈME</sup> CATÉGORIE PISCICOLE

#### RÉGLEMENTATION SPÉCIFIQUE

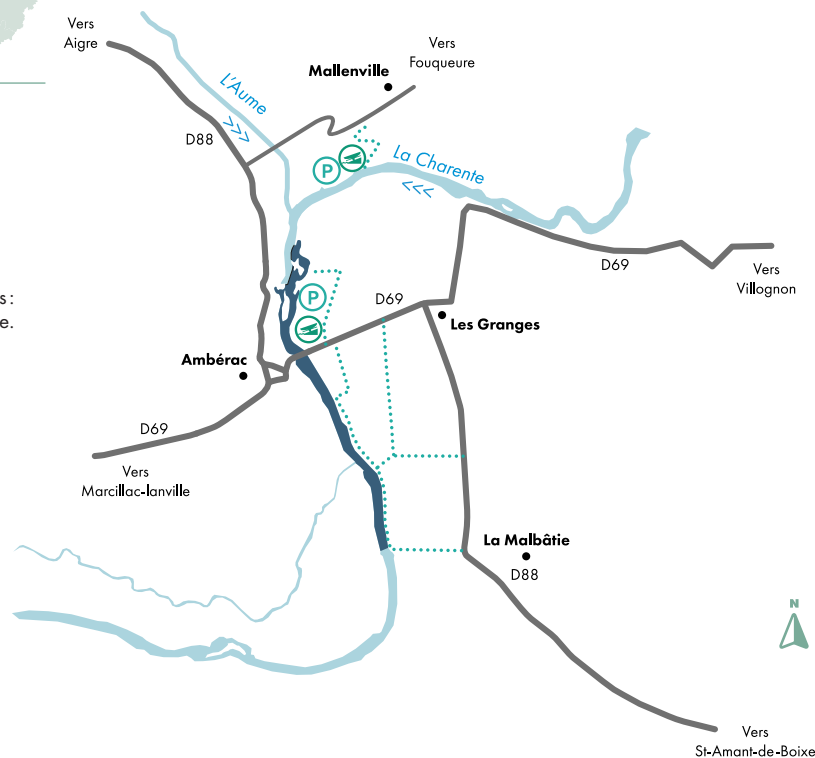
Remise à l'eau obligatoire et immédiate des espèces carnassières : brochet, sandre, perche, black-bass et truite quelle que soit leur taille.

#### ZONES ET LIMITES DE PÊCHE

##### Le Fleuve Charente à Ambérac sur 1600 m

> **Limite amont** : barrage du moulin d'Ambérac

> **Limite aval** : chemin de remembrement et confluence du fossé de la prairie de Mentresse avec la Charente



- Parking
- Parcours de pêche
- Chemin d'accès
- Rampe de mise à l'eau



**COGNAC - FLEUVE CHARENTE**

# Parcours de graciation Carnassiers

AAPPMA DE COGNAC

> 2<sup>ÈME</sup> CATÉGORIE PISCICOLE

## RÉGLEMENTATION SPÉCIFIQUE

Remise à l'eau obligatoire et immédiate des espèces carnassières : brochet, sandre, perche et black-bass quelle que soit leur taille.

## ZONES ET LIMITES DE PÊCHE

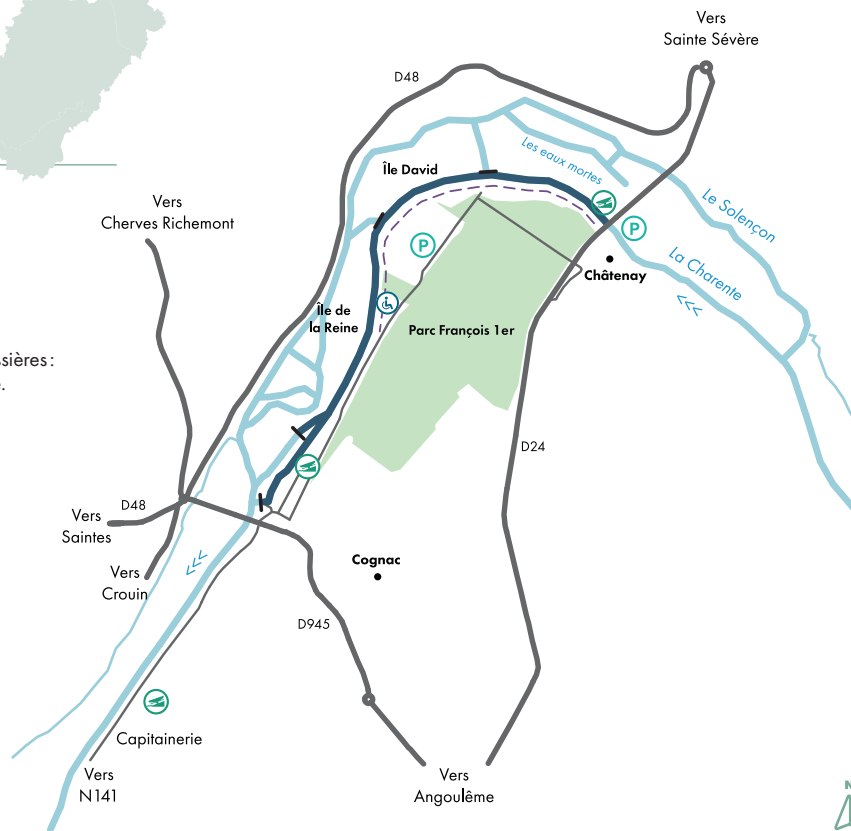
### Le Fleuve Charente à Cognac sur 2100 m

> **Limite amont** : Pont de Châtenay (D24).

> **Limite aval** :

Rive gauche : Empellements

Rive droite : Amont de l'écluse de Cognac



## VARS - FLEUVE CHARENTE

# Parcours de graciation Black-Bass

AAPPMA D'ANGOULÊME



### > 2<sup>ÈME</sup> CATÉGORIE PISCICOLE

#### RÈGLEMENTATION SPÉCIFIQUE

Remise à l'eau obligatoire et immédiate du Black-Bass, quelle que soit sa taille

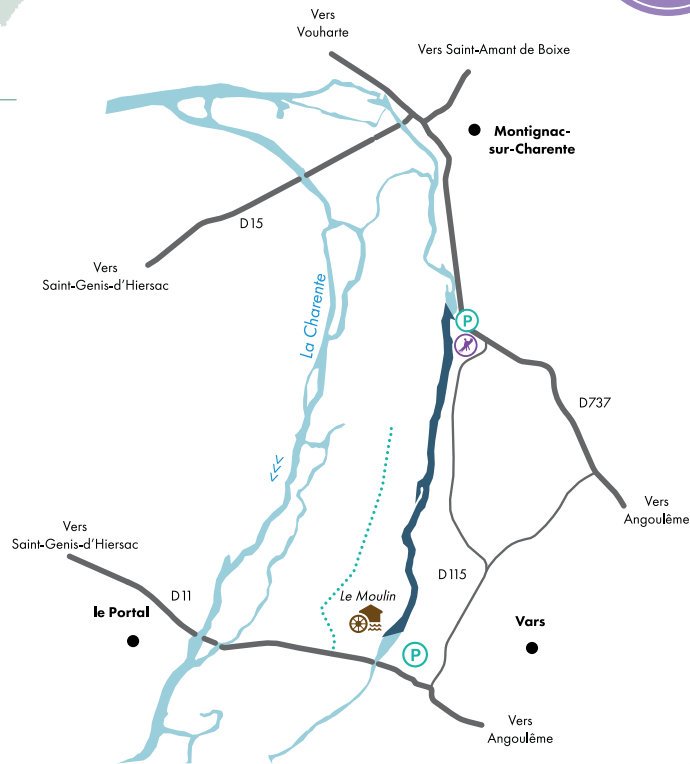
#### ZONES ET LIMITES DE PÊCHE

#### Le bras du fleuve Charente en amont du moulin de Vars sur 1400 m

> **Limite amont** : Panneau de délimitation

Chemin d'accès au fleuve à l'entrée de Montignac/Charente

> **Limite aval** : Moulin de Vars



- Parking
- Parcours de pêche
- Chemin d'accès
- Mise à l'eau embarcations légères



## 📍 BORS-DE-BAIGNES - PLAN D'EAU DE PIQUEDUR

# Parcours de graciation Black-Bass

AAPMA DE BARBEZIEUX

### > 2<sup>ÈME</sup> CATÉGORIE PISCICOLE

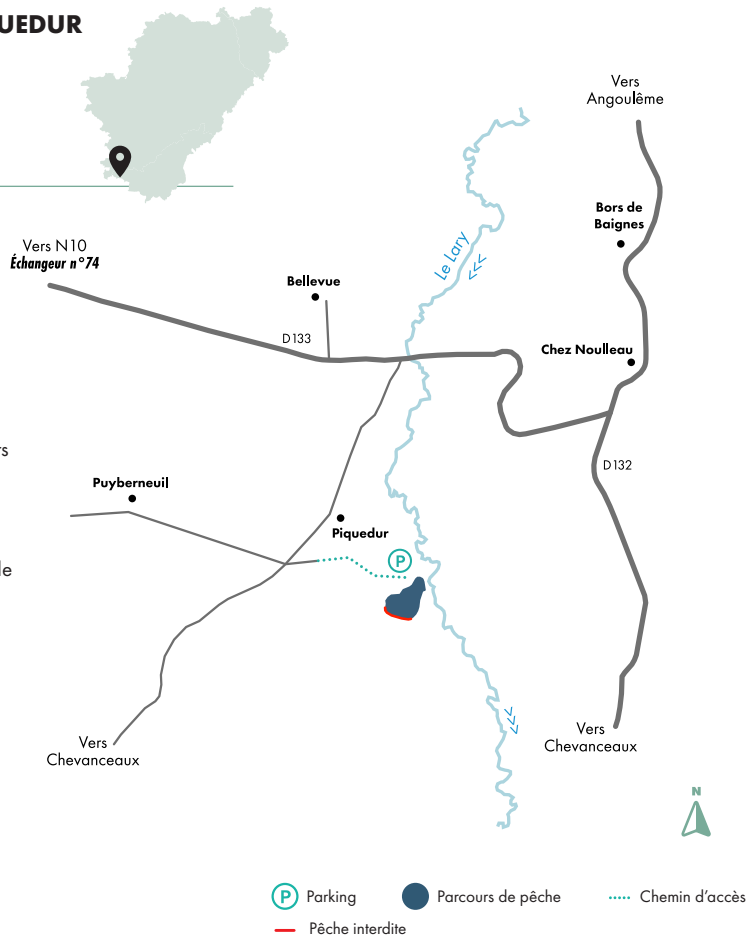
#### RÉGLEMENTATION SPÉCIFIQUE

- Ouverture du 1<sup>er</sup> juillet au 31 mars inclus
- Parcours de graciation pour le Black-Bass avec remise à l'eau immédiate des poissons quelle que soit leur taille.
- Pêche du Black-Bass à une ligne aux leurres et/ou aux streamers
- Pêche du bord uniquement

#### ZONE DE PÊCHE

> Ancienne carrière de 0,8 ha.

> **Pêche interdite** depuis la zone de protection et de repos pour le Black-Bass et la Cistude d'Europe.



**SAINT-YRIEIX - PLAN D'EAU DE LA GRANDE PRAIRIE**

# Parcours de graciation Black-Bass

AAPPMA D'ANGOULÊME

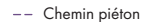
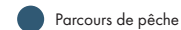
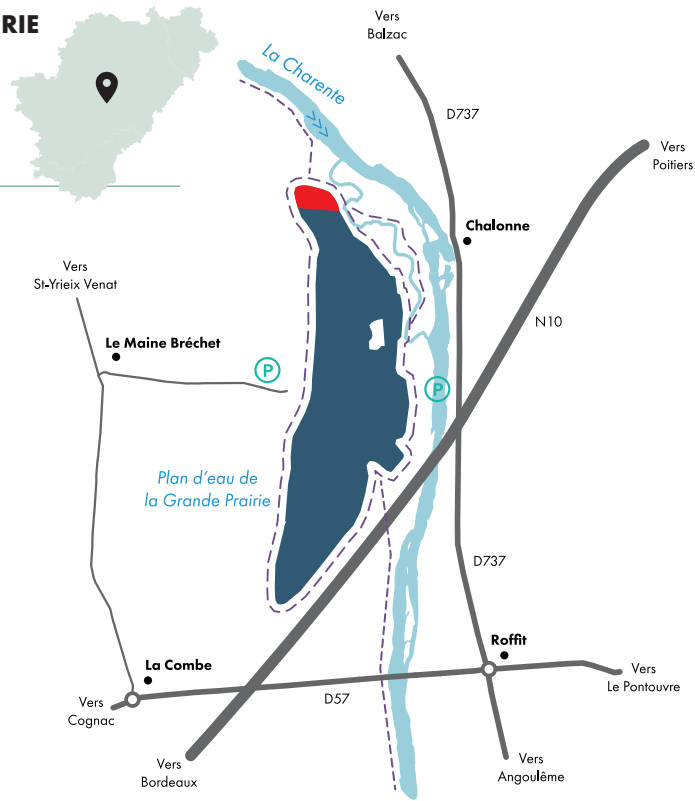
> 2<sup>ÈME</sup> CATÉGORIE PISCICOLE

**RÉGLEMENTATION SPÉCIFIQUE**

- Remise à l'eau obligatoire et immédiate du Black-Bass, quelle que soit sa taille.
- **Pêche du sandre autorisée du samedi 1<sup>er</sup> janvier 2022 au vendredi 11 mars 2022 et du samedi 11 juin 2022 au samedi 31 décembre 2022.**  
Du 31 janvier 2022 au vendredi 11 mars 2022, pendant la fermeture du brochet, la pêche au vif, au poisson mort ou artificielle, à la cuillère, aux streamers et autres leurres est autorisée.
- En cas de capture accidentelle d'un brochet, remise à l'eau obligatoire et immédiate.**
- Navigation autorisée uniquement en float-tube (engin pneumatique propulsé à l'aide de palmes) du 1<sup>er</sup> au 31 janvier 2022 et du 1<sup>er</sup> au 31 décembre 2022. Port du gilet de sauvetage obligatoire, savoir nager, respecter les distances entre chaque pêcheur et notamment ceux pratiquants depuis le bord.

**ZONE ET LIMITE DE PÊCHE**

- Plan d'eau de 22 ha
- > **Réserve de pêche au niveau de l'ancienne baignade sur 250 m**



## ABZAC - PLAN D'EAU DU SÉRAIL

# Parcours de graciation Black-Bass

AAPPMA D'ABZAC

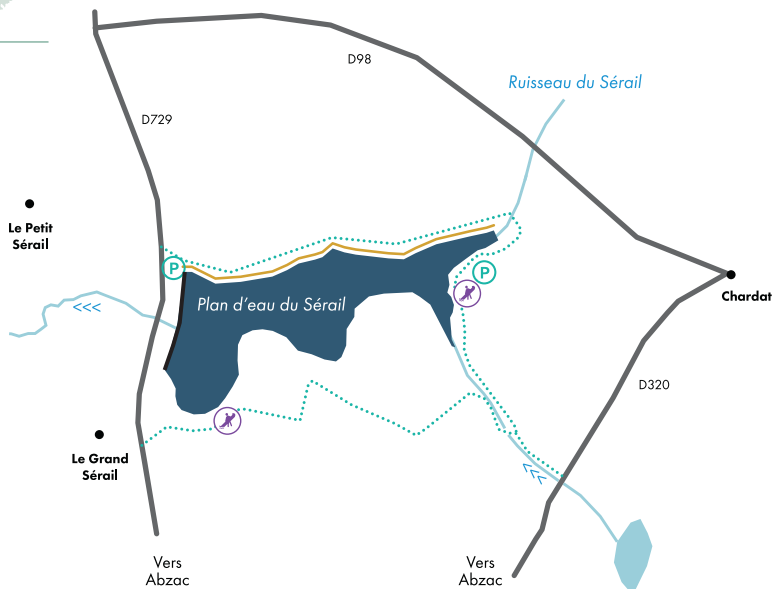
### > 2<sup>ÈME</sup> CATÉGORIE PISCICOLE

#### RÉGLEMENTATION SPÉCIFIQUE

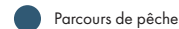
- Remise à l'eau obligatoire et immédiate du Black-Bass, quelle que soit sa taille.
- Parcours carpe de nuit en rive droite.
- **Pêche du sandre autorisée du samedi 1<sup>er</sup> janvier 2022 au vendredi 11 mars 2022 et du samedi 11 juin 2022 au samedi 31 décembre 2022.**  
Du 31 janvier 2022 au vendredi 11 mars 2022, pendant la fermeture du brochet, la pêche au vif, au poisson mort ou artificielle, à la cuillère, aux streamers et autres leurres est autorisée.
- En cas de capture accidentelle d'un brochet, remise à l'eau obligatoire et immédiate.**

#### ZONE ET LIMITE DE PÊCHE

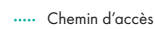
- Plan d'eau de 15 ha
- > Pêche depuis la digue interdite**



Parcours carpe de nuit



Mise à l'eau embarcations légères





## ANGOULÊME - CARPODROME DE FRÉGENEUIL

# Parcours de graciation Carpe et carnassiers

AAPPMA D'ANGOULÊME

### > 2<sup>ÈME</sup> CATÉGORIE PISCICOLE

#### RÉGLEMENTATION SPÉCIFIQUE

- Remise à l'eau immédiate du poisson quelle que soit sa taille pour les espèces carnassières (perche, brochet, sandre, black-bass) et l'espèce carpe.

- **Pêche du sandre autorisée du samedi 1<sup>er</sup> janvier 2022 au vendredi 11 mars 2022 et du samedi 11 juin 2022 au samedi 31 décembre 2022.**

- Du 31 janvier 2022 au vendredi 11 mars 2022, pendant la fermeture du brochet, la pêche au vif, au poisson mort ou artificielle, à la cuillère, aux streamers et autres leurres est autorisée.

- Pêche autorisée à l'aide d'hameçons sans ardilions ou avec ardilions écrasés pour la carpe.


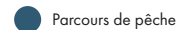
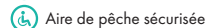
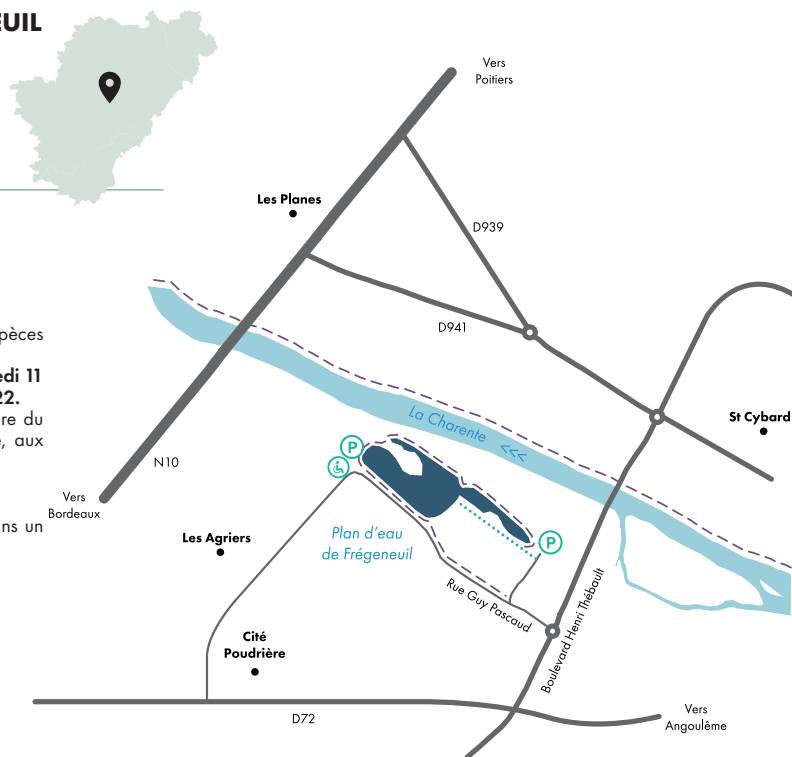
- Les poissons blancs autres que les carpes peuvent être conservés dans un seau.

> Sont interdits :

- la pêche depuis une embarcation (bateau, float-tube)
- la pêche de nuit
- l'utilisation de la bourriche et du sac de conservation
- l'armorçage et l'eschage à l'aide de graines crues
- L'armorçage à l'aide d'un bateau amorceur
- La pêche au pain en surface
- L'utilisation de la tresse en bas de ligne

#### ZONE ET LIMITE DE PÊCHE

> Plan d'eau de 3,6 ha



**NABINAUD - RIVIÈRE DRONNE**

# Base de loisirs de Poltrot

AAPPMA D'AUBETERRE/DRONNE



> 2<sup>ÈME</sup> CATÉGORIE PISCICOLE

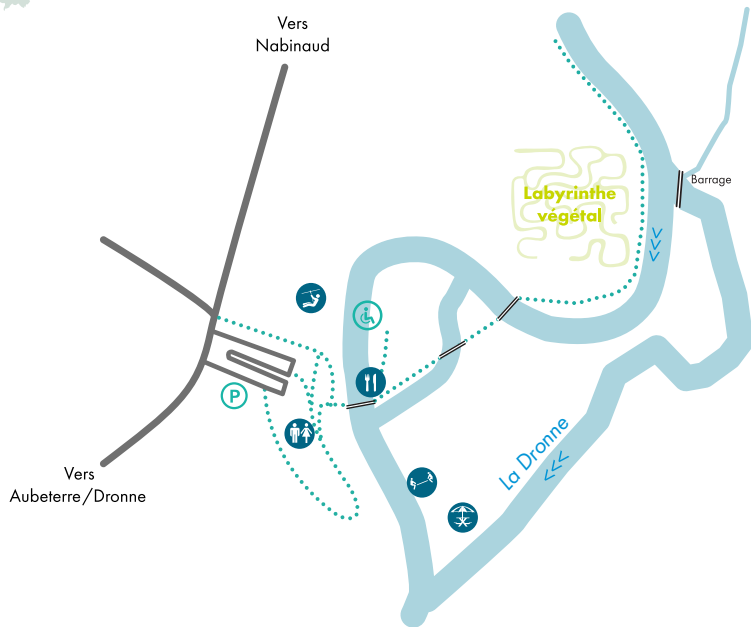
**RÉGLEMENTATION SPÉCIFIQUE**

Se conformer à la réglementation de 2<sup>ème</sup> catégorie piscicole.

**CARACTÉRISTIQUES DU PARCOURS**

Situé sur la commune de Nabinaud, la base de pleine nature de Poltrot héberge des activités sportives et de loisirs pour petits et grands. Traversé par la rivière Dronne, cet endroit est également un site remarquable pour passer un bon moment en famille et pratiquer la pêche en toute convivialité.

En accès libre à l'année, le site de Poltrot dispose de nombreux équipements (aire de jeux pour enfants, aire de pique-nique, aire de pêche sécurisée, point de restauration, toilettes...).



- Parking
- Aire de pêche sécurisée
- Chemin d'accès
- Accrobranche
- Aire de jeux
- Pique-nique
- Restauration
- WC

## MAGNAC-SUR TOUVRE - « LA CAMOCHE »

# Parcours de graciation Truite

AAPPMA DE MAGNAC SUR TOUVRE



### > 1<sup>ÈRE</sup> CATÉGORIE PISCICOLE

#### RÉGLEMENTATION SPÉCIFIQUE

- Parcours de graciation pour la truite avec remise à l'eau immédiate des poissons quelle que soit leur taille.
- Pêche et accès aux lieux de pêche depuis une embarcation ou en marchant dans l'eau interdits du 2<sup>ème</sup> samedi de mars au 3<sup>ème</sup> vendredi de mai.
- Pêche autorisée à l'aide d'hameçons simples sans ardilions ou avec ardilions écrasés.

#### ZONES ET LIMITES DE PÊCHE

##### La Touvre au lieu-dit « La Camoche » sur 1300 m

- > **Limite amont** : rive droite (pointe amont de la chaussée), rive gauche (panneau de signalisation).
- > **Limite aval** : panneau de signalisation

## À savoir

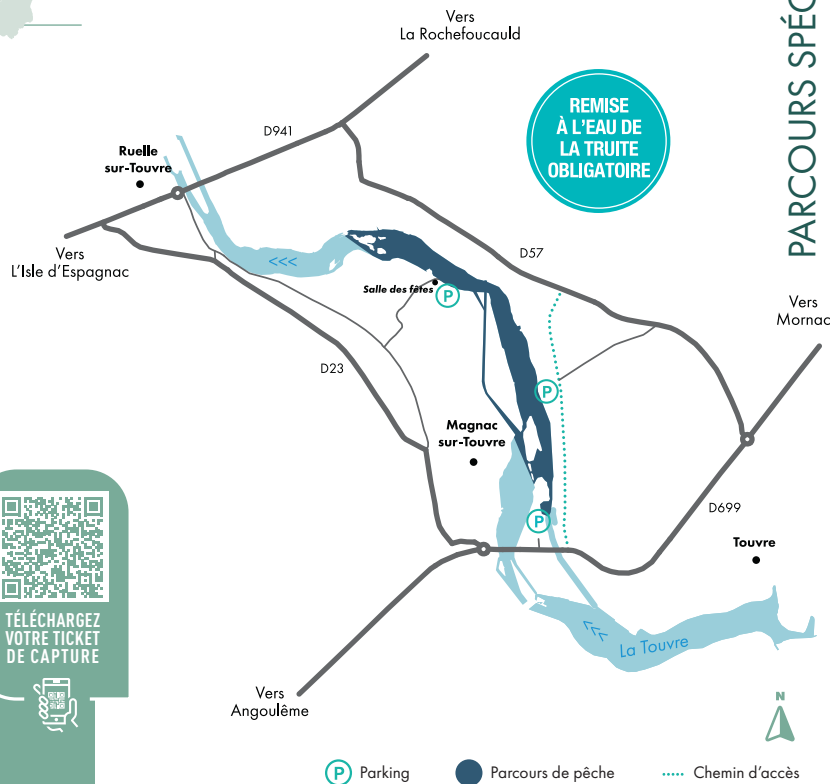
Afin d'évaluer l'effet du parcours sur la fréquentation et sur l'évolution de la population de salmonidés, il est recommandé aux pêcheurs de compléter des tickets de capture.

Les tickets de capture sont téléchargeables en pdf\*, ou vous pouvez les compléter directement en ligne.

\*Retourner les tickets renseignés par mail à : [latruitesaumonee@outlook.com](mailto:latruitesaumonee@outlook.com) ou déposer les tickets dans les boîtes aux lettres qui sont à votre disposition sur chacun des trois parkings présents sur le site



TÉLÉCHARGEZ  
VOTRE TICKET  
DE CAPTURE



## 📍 MOUTHIERS / VOULGÉZAC - LA BOËME

# Parcours de graciation Truite

AAPPMA DU ROSEAU DE LA BOËME

### > 1<sup>ÈRE</sup> CATÉGORIE PISCICOLE

#### RÈGLEMENTATION SPÉCIFIQUE

- Parcours de graciation pour la truite avec remise à l'eau immédiate des poissons quelle que soit leur taille.
- Pêche autorisée à l'aide d'hameçons simples sans arillons ou avec arillons écrasés.

#### ZONES ET LIMITES DE PÊCHE

La Boëme (en amont de Mouthiers sur Boëme) au niveau des lieux-dits du Moulin du Duc et de Nanteuillet : 750 m

#### Parcours amont : 600 m

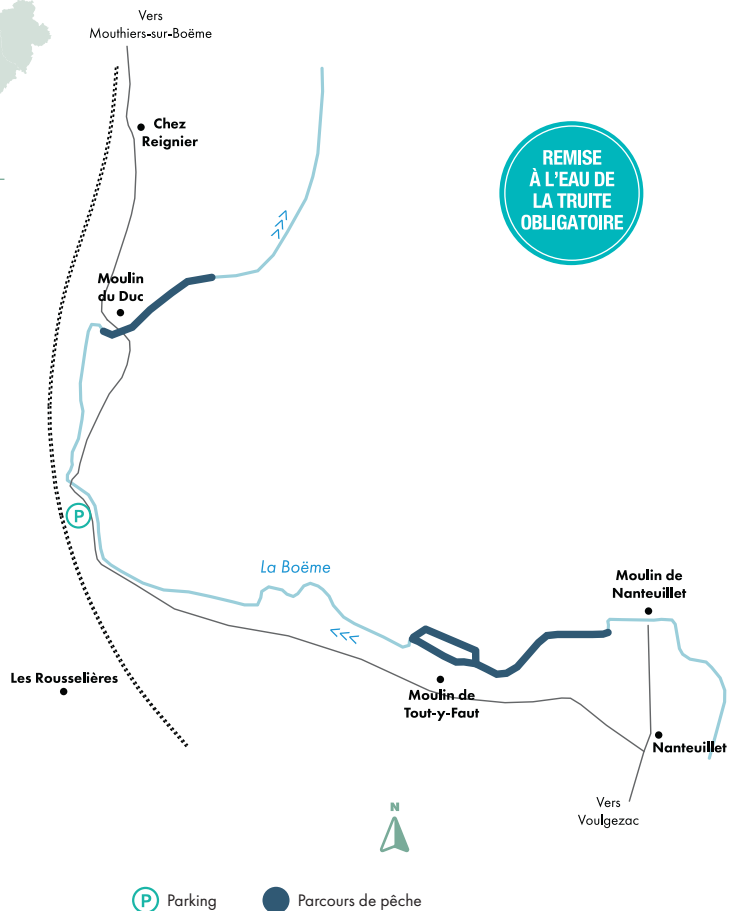
- > **Limite amont** : jonction de la Boëme et de l'ancien canal de fuite du moulin de Nanteuillet.
- > **Limite aval** : jonction de la Boëme et du canal de fuite de l'ancien Moulin de Tout-y-Faut.

#### Parcours aval : 150 m

- > **Limite amont** : 10 m en amont du pont routier du moulin du Duc.
- > **Limite aval** : 150 m en aval

## À savoir

**PÊCHEURS, MERCI DE RESPECTER LES PROPRIÉTÉS PRIVÉES SUR CE PARCOURS !**



## 📍 AIGRE / ST FRAIGNE - L'AUME ET LA COUTURE

# Parcours de graciation Truite

AAPPMA D'AIGRE

### > 1<sup>ÈRE</sup> CATÉGORIE PISCICOLE

#### RÉGLEMENTATION SPÉCIFIQUE

- Parcours de graciation pour la truite avec remise à l'eau immédiate des poissons quelle que soit leur taille.
- Pêche autorisée à l'aide d'hameçons simples sans ardillons ou avec ardillons écrasés.

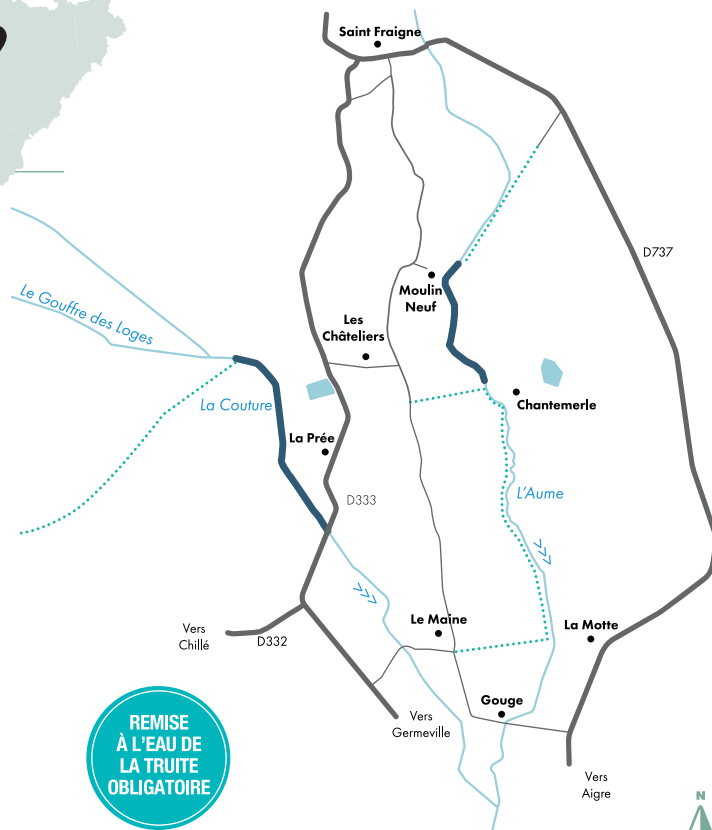
#### ZONES ET LIMITES DE PÊCHE

##### Sur l'Aume : 800 m

- > **Limite amont** : Passerelle de Moulin Neuf
- > **Limite aval** : Chemin de remembrement de Chantemerle en rive droite

##### Sur la Couture : 1300 m

- > **Limite amont** : Chemin de remembrement en aval de la confluence du Gouffre des Loges et de la Divise.
- > **Limite aval** : Pont de La Prée sur la route D333



● Parcours de pêche    ..... Chemin d'accès

📍 **ANGOULÊME - FLEUVE CHARENTE**

Parcours de graciation  
Truite



AAPPMA D'ANGOULÊME

> 2<sup>ÈME</sup> CATÉGORIE PISCICOLE

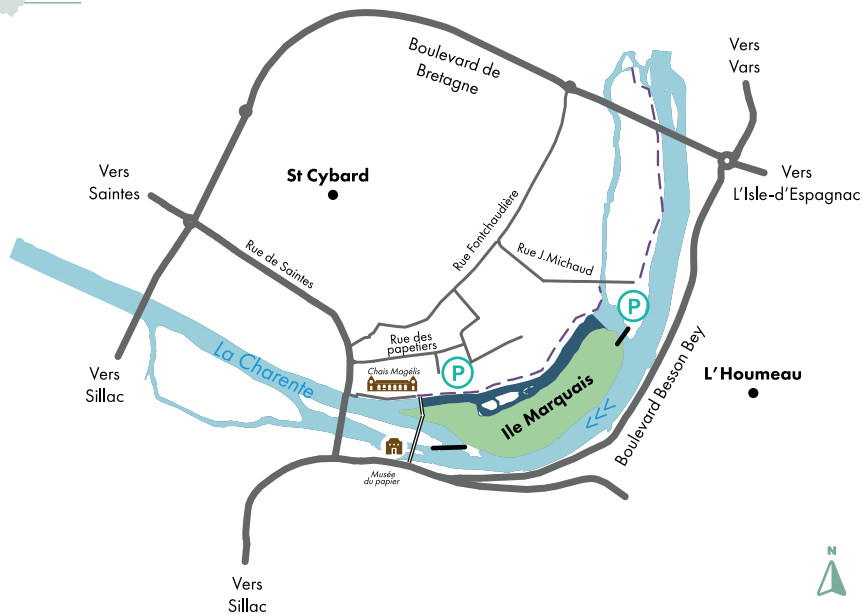
**RÉGLEMENTATION SPÉCIFIQUE**

- Remise à l'eau obligatoire et immédiate des truites, quelle que soit leur taille.
- Pêche autorisée à l'aide d'hameçons simples sans ardillons ou avec ardillons écrasés.

**ZONES ET LIMITES DE PÊCHE**

**Le bras du fleuve Charente à hauteur de l'île Marquais sur 560 m**

- > **Limite amont** : Panneau de délimitation
- > **Limite aval** : Passerelle Magelis



- Parking
- Parcours de pêche
- Chemin piéton
- Passerelle Magelis

## ANSAC-SUR-VIENNE

# Étang du Bois Jardin

AAPPMA D'ANSAC-SUR-VIENNE

### > 2<sup>ÈME</sup> CATÉGORIE PISCICOLE

#### RÉGLEMENTATION SPÉCIFIQUE

- Pêche non autorisée les jours de repeuplement
- Règlement intérieur affiché sur site

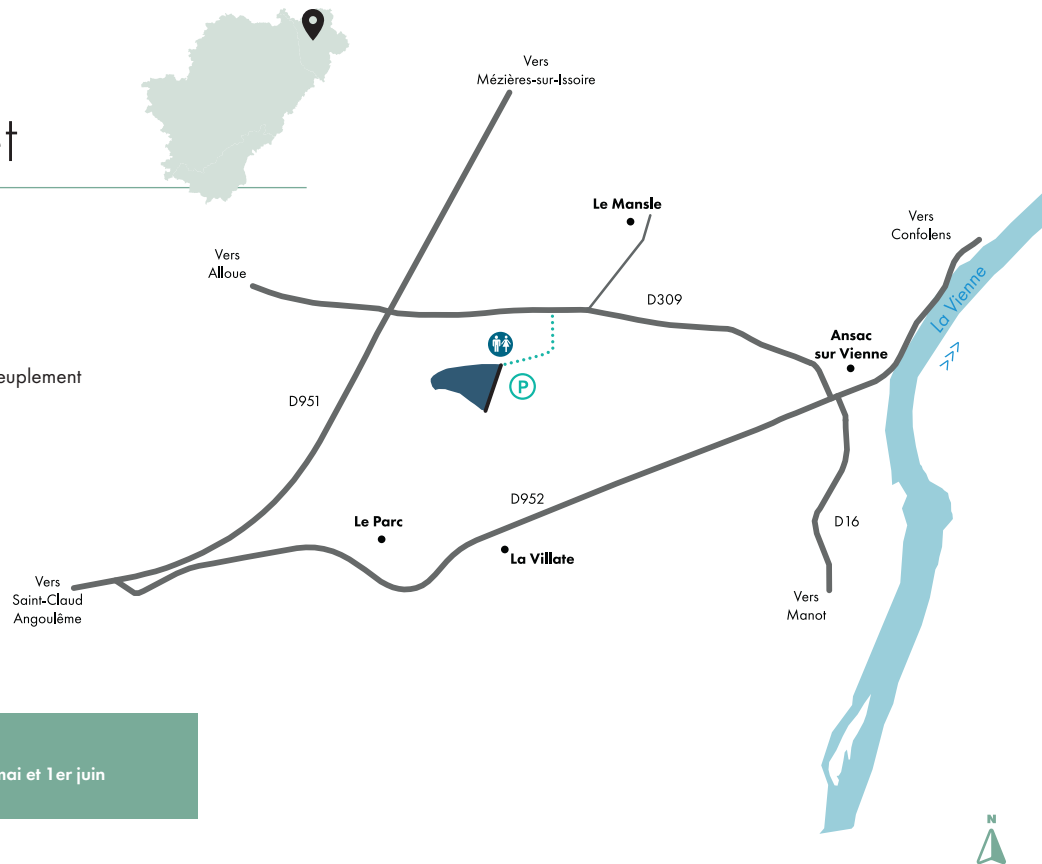
#### ZONE DE PÊCHE

- Plan d'eau de 2 ha
- Pêche sur l'ensemble du plan d'eau

## À savoir

Dates des repeuplements

29 avril, 6 mai, 13 mai, 20 mai, 25 mai et 1er juin



**MONTROLLET**

# Étang de Montrollet

AAPPMA DE CONFOLENS

> 1<sup>ÈRE</sup> CATÉGORIE PISCICOLE

**REGLEMENTATION SPÉCIFIQUE**

- Pêche non autorisée les jours de repeuplement
- Règlement intérieur affiché sur site
- Pêche à l'asticot autorisée comme esche

**ZONE DE PÊCHE**

- Plan d'eau de 2,7 ha
- Pêche sur l'ensemble du plan d'eau

## À savoir

Dates des repeuplements  
25 mars, 8 avril et 15 avril



- Parking
- Parcours de pêche
- Chemin d'accès
- Chemin piéton
- Aire de pêche sécurisée





**SAINT-MAURICE-DES-LIONS**

# Étang du Chambon

AAPPMA SAINT-MAURICE-DES-LIONS



> 1<sup>ÈRE</sup> CATÉGORIE PISCICOLE

**RÉGLEMENTATION SPÉCIFIQUE**

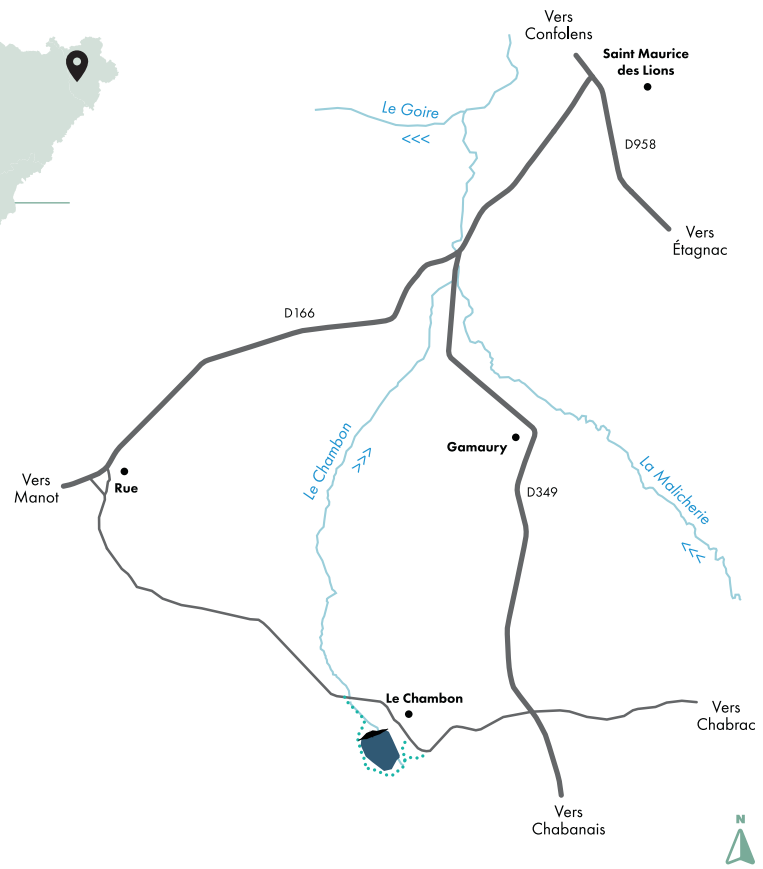
- Pêche non autorisée les jours de repeuplement
- Règlement intérieur affiché sur site
- Pêche à l'asticot autorisée comme esche

**ZONE DE PÊCHE**

- Plan d'eau de 2,2 ha
- Pêche sur l'ensemble du plan d'eau

## À savoir

Dates des repeuplements  
25 mars, 8 avril, 15 avril, 29 avril, 13 mai et 20 mai



● Parcours de pêche    ..... Chemin d'accès

# Qu'est ce qu'un parcours de pêche labellisé ?

Dans le cadre de la mise en oeuvre du schéma national de développement du loisir pêche, certains parcours de pêche d'exceptions ont été labellisés afin de pouvoir :

- > Obtenir une visibilité nationale, régionale et locale
- > Proposer des parcours adaptés aux différents publics
- > Valoriser le loisir pêche dans le cadre du développement de l'éco-tourisme
- > Déployer une véritable stratégie de communication sur les offres de pêche



Les parcours labellisés permettent grâce à une signalétique homogène et spécifique d'informer le pêcheur sur les espèces présentes, la réglementation et les techniques de pêche autorisées

# Le Conseil Régional de Nouvelle-Aquitaine, un partenaire technique et financier.

Engagé pour la protection de la biodiversité et le développement du loisir pêche.

La Région Nouvelle-Aquitaine, forte de son patrimoine naturel remarquable et de sa volonté de développement durable de son territoire s'est engagée auprès des Fédérations de pêche et de protection du milieu aquatique.

## Le soutien technique et financier du Conseil Régional s'articule autour de 4 axes, répondant aux missions statutaires des structures associatives de la pêche :

- La biodiversité aquatique, sa préservation et sa connaissance
- Le développement du tourisme et de la valorisation des territoires à travers le développement du tourisme halieutique
- L'éducation à la nature et l'environnement pour un développement soutenable
- La gouvernance écologique.

**Le Conseil Régional agit à la fois pour protéger et valoriser les richesses de ce territoire, et pour en faire un acteur à part entière d'une dynamique de développement durable relevant les défis de l'énergie et du changement climatique.**



Action menée avec la Région Nouvelle-Aquitaine : Frayère à brochets restaurée (Commune de St-Groux).



# J'adhère

# au Club Halieutique Interdépartemental

# 2022

Le Club Halieutique a été créé pour favoriser l'exercice de votre activité dans les meilleures conditions, en aidant les fédérations qui vous accueillent à mettre en valeur leur domaine piscicole.

## 2 produits...

- La carte réciprocitaire interfédérale «personne majeure» au prix unique de 100 €

*Ce produit comprend la carte de pêche départementale et l'adhésion au Club Halieutique, matérialisée par une vignette de réciprocité pré-imprimée.*

- La vignette Club Halieutique au prix de 35 €

*Ce produit s'adresse aux pêcheurs n'ayant pas acquis la carte réciprocitaire interfédérale «personne majeure» mais une simple carte «personne majeure» d'une AAPPMA réciprocitaire sur laquelle sera apposée la vignette.*



## ...qui offrent quoi ?

### La réciprocité !

Les pêcheurs titulaires de l'un de ces 2 produits, une carte interfédérale «personne majeure» ou une carte «personne majeure» + la vignette, peuvent pêcher dans **91 départements** de France !

## Bon à savoir

La réciprocité vous est offerte\* si vous êtes titulaire d'une carte «hebdomadaire», d'une carte «personne mineure» (12/18 ans), d'une carte «découverte» (-12 ans) ou d'une carte découverte «femme» !

## Attention !

Sur certains plans d'eau, la vignette du Club Halieutique ou la carte réciprocitaire interfédérale «personne majeure» est exigée par le règlement intérieur de la fédération, pour tous les pratiquants, même pour les pêcheurs locaux. C'est en particulier le cas de tous les plans d'eau qui sont subventionnés par le Club Halieutique.

## N'ATTENDEZ PLUS !

Demandez le dépliant et consultez le site internet du département où vous pêchez, vous y trouverez tous les renseignements nécessaires !

\* Attention : vous ne bénéficiez de ces avantages que si l'AAPPMA à laquelle vous avez adhéré est réciprocitaire.

